

Strategiczna Mapa Hałasu Autostrady A4 Katowice - Kraków 2022

Mapa emisyjna

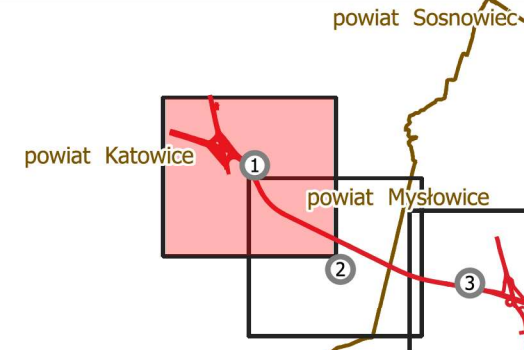
Legenda

Kilometraż	Średnie, dobowe nałężenie ruchu:
⊕ 1,0 km	< 5000
○ 0,5 km	5 000 - 7 499
— Analizowana droga	7 500 - 9 999
— Ekrany akustyczne	10 000 - 12 499
Budynki funkcje:	12 499 - 14 999
■ Budynek mieszkalny	15 000 - 19 999
■ Budynek gospodarczy, usługowy, przemysłowy	15 000 - 24 999
■ Szpital	≥ 25 000
■ Budynek związany ze stałym lub czasowym pobytom dzieci i młodzieży	
■ Dom opieki społecznej	
— Inne drogi	
- - Zakres opracowania	
— Wody płynące	
■ Wody powierzchniowe	
■ Tereny zieleni wysokiej	
■ Granice województwa	
■ Granice powiatu	
■ Granice Gminy	
■ Arkusz mapy	
■ Zakres analizy	

Układ współrzędnych 1992

skala 1 : 10 000

województwo śląskie



Zamawiający:

STALEXPORT AUTOSTRADA MAŁOPOLSKA S.A.
ul. Piaskowa 20
41-404 Mysłowice

Wykonawca:

EKKOM Sp. z o.o.
ul. dra Józefa Babińskiego 71B
30-394 Kraków

Strategiczna Mapa Hałasu Autostrady A4 Katowice - Kraków 2022

Mapa emisyjna

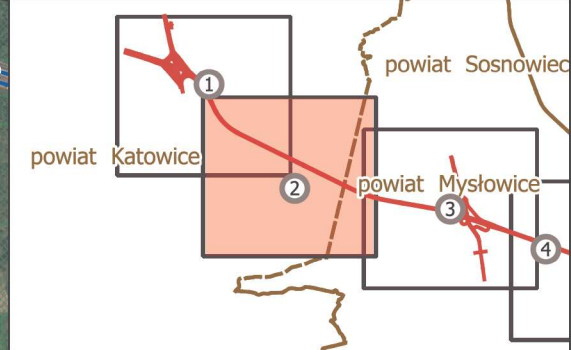
Legenda

Kilometraż	Średnie, dobowe natężenie ruchu:
⊕ 1,0 km	< 5000
○ 0,5 km	5 000 - 7 499
Analizowana droga	7 500 - 9 999
Ekran akustyczny	10 000 - 12 499
Budynki funkcje:	12 499 - 14 999
Budynek mieszkalny	15 000 - 19 999
Budynek gospodarczy, usługowy, przemysłowy	15 000 - 24 999
Szpital	≥ 25 000
Budynek związany ze stałym lub czasowym pobytom dzieci i młodzieży	
Dom opieki społecznej	
Inne drogi	
Zakres opracowania	
Wody płynące	
Wody powierzchniowe	
Tereny zieleni wysokiej	
Granice województwa	
Granice powiatu	
Granice Gminy	
Arkusz mapy	
Zakres analizy	

Układ współrzędnych 1992

skala 1 : 10 000

województwo śląskie



Zamawiający:

STALEXPORT AUTOSTRADA MAŁOPOLSKA S.A.
ul. Piaskowa 20
41-404 Mysłowice

Wykonawca:

EKKOM Sp. z o.o.
ul. dra Józefa Babińskiego 71B
30-394 Kraków

Strategiczna Mapa Hałasu Autostrady A4 Katowice - Kraków 2022

Mapa emisyjna

Legenda

Kilometraż

- ⊕ 1,0 km
- 0,5 km

- Analizowana droga
- Ekrany akustyczne

Budynki funkcje:

- Budynek mieszkalny
- Budynek gospodarczy, usługowy, przemysłowy
- Szpital
- Budynek związany ze stałym lub czasowym pobytom dzieci i młodzieży
- Dom opieki społecznej
- Inne drogi

- - Zakres opracowania
- Wody płynące
- Wody powierzchniowe
- Tereny zieleni wysokiej

- Granice województwa
- Granice powiatu
- Granice Gminy
- Arkusz mapy
- Zakres analizy

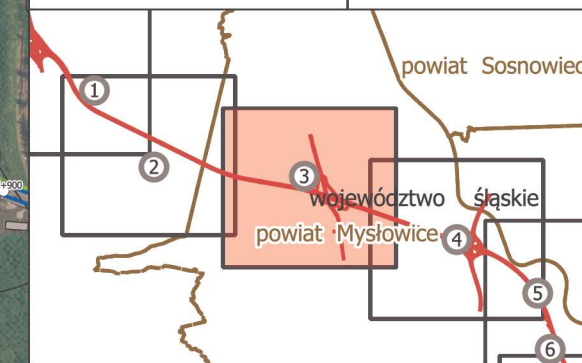
Średnie, dobowe natężenie ruchu:

- < 5000
- 5 000 - 7 499
- 7 500 - 9 999
- 10 000 - 12 499
- 12 499 - 14 999
- 15 000 - 19 999
- 15 000 - 24 999
- ≥ 25 000

Układ współrzędnych 1992

skala 1 : 10 000

województwo śląskie



Zamawiający:

STALEXPORT AUTOSTRADA MAŁOPOLSKA S.A.
ul. Piaskowa 20
41-404 Mysłowice

Wykonawca:

EKKOM Sp. z o.o.
ul. dra Józefa Babińskiego 71B
30-394 Kraków

Strategiczna Mapa Hałasu Autostrady A4 Katowice - Kraków 2022

Mapa emisyjna

Legenda

Kilometraż

- ⊕ 1,0 km
- 0,5 km

- Analizowana droga
- Ekrany akustyczne

Budynki funkcje:

- Budynek mieszkalny
- Budynek gospodarczy, usługowy, przemysłowy
- Szpital
- Budynek związany ze stałym lub czasowym pobytom dzieci i młodzieży
- Dom opieki społecznej
- Inne drogi
- - Zakres opracowania
- Wody płynące
- Wody powierzchniowe
- Tereny zieleni wysokiej
- Granice województwa
- Granice powiatu
- Granice Gminy
- Arkusz mapy
- Zakres analizy

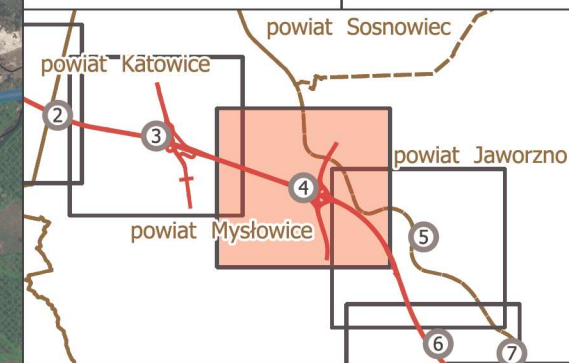
Średnie, dobowe
nałężenie ruchu:

- < 5000
- 5 000 - 7 499
- 7 500 - 9 999
- 10 000 - 12 499
- 12 499 - 14 999
- 15 000 - 19 999
- 15 000 - 24 999
- ≥ 25 000

Układ współrzędnych 1992

skala 1 : 10 000

województwo śląskie



Zamawiający:

STALEXPORT AUTOSTRADA MAŁOPOLSKA S.A.
ul. Piaskowa 20
41-404 Mysłowice

Wykonawca:

EKKOM Sp. z o.o.
ul. dra Józefa Babińskiego 71B
30-394 Kraków

Strategiczna Mapa Hałasu Autostrady A4 Katowice - Kraków 2022

Mapa emisyjna

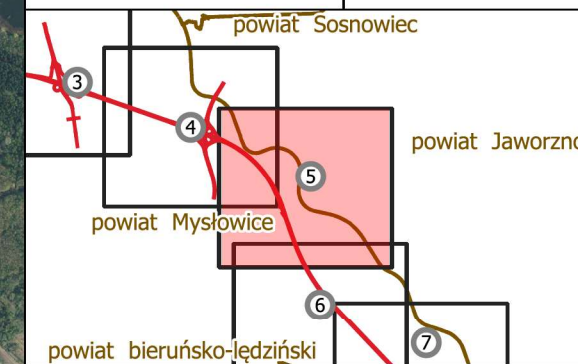
Legenda

Kilometraż	Średnie, dobowe nałężenie ruchu:
⊕ 1,0 km	< 5000
○ 0,5 km	5 000 - 7 499
Analizowana droga	7 500 - 9 999
Ekran akustyczny	10 000 - 12 499
Budynki funkcje:	12 499 - 14 999
Budynek mieszkalny	15 000 - 19 999
Budynek gospodarczy, usługowy, przemysłowy	15 000 - 24 999
Szpital	≥ 25 000
Budynek związany ze stałym lub czasowym pobytom dzieci i młodzieży	
Dom opieki społecznej	
Inne drogi	
Zakres opracowania	
Wody płynące	
Wody powierzchniowe	
Tereny zieleni wysokiej	
Granice województwa	
Granice powiatu	
Granice Gminy	
Arkusz mapy	
Zakres analizy	

Układ współrzędnych 1992

skala 1 : 10 000

województwo śląskie



Zamawiający:

STALEXPORT AUTOSTRADA MAŁOPOLSKA S.A.
ul. Piaskowa 20
41-404 Mysłowice

Wykonawca:

EKKOM Sp. z o.o.
ul. dra Józefa Babińskiego 71B
30-394 Kraków

Strategiczna Mapa Hałasu Autostrady A4 Katowice - Kraków 2022

Mapa emisyjna

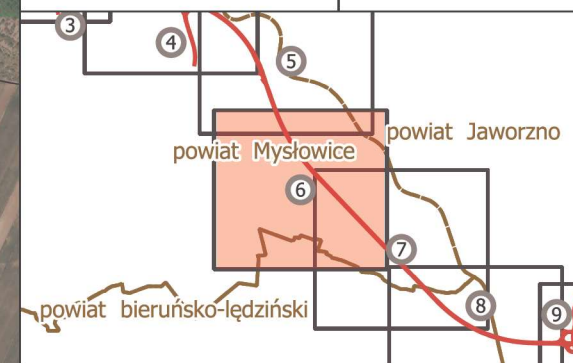
Legenda

Kilometraż	Średnie, dobowe nałężenie ruchu:
⊕ 1,0 km	< 5000
○ 0,5 km	5 000 - 7 499
Analizowana droga	7 500 - 9 999
Ekran akustyczny	10 000 - 12 499
Budynki funkcje:	12 499 - 14 999
Budynek mieszkalny	15 000 - 19 999
Budynek gospodarczy, usługowy, przemysłowy	15 000 - 24 999
Szpital	≥ 25 000
Budynek związany ze stałym lub czasowym pobytom dzieci i młodzieży	
Dom opieki społecznej	
Inne drogi	
Zakres opracowania	
Wody płynące	
Wody powierzchniowe	
Tereny zieleni wysokiej	
Granice województwa	
Granice powiatu	
Granice Gminy	
Arkusz mapy	
Zakres analizy	

Układ współrzędnych 1992

skala 1 : 10 000

województwo śląskie



Zamawiający:

STALEXPORT AUTOSTRADA MAŁOPOLSKA S.A.
ul. Piaskowa 20
41-404 Mysłowice

Wykonawca:

EKKOM Sp. z o.o.
ul. dra Józefa Babińskiego 71B
30-394 Kraków

Strategiczna Mapa Hałasu Autostrady A4 Katowice - Kraków 2022

Mapa emisyjna

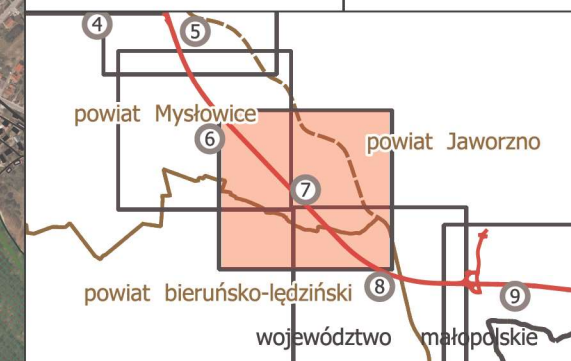
Legenda

Kilometraż	Średnie, dobowe nałężenie ruchu:
⊕ 1,0 km	< 5000
○ 0,5 km	5 000 - 7 499
Analizowana droga	7 500 - 9 999
Ekran akustyczny	10 000 - 12 499
Budynki funkcje:	12 499 - 14 999
Budynek mieszkalny	15 000 - 19 999
Budynek gospodarczy, usługowy, przemysłowy	15 000 - 24 999
Szpital	≥ 25 000
Budynek związany ze stałym lub czasowym pobytom dzieci i młodzieży	
Dom opieki społecznej	
Inne drogi	
Zakres opracowania	
Wody płynące	
Wody powierzchniowe	
Tereny zieleni wysokiej	
Granice województwa	
Granice powiatu	
Granice Gminy	
Arkusz mapy	
Zakres analizy	

Układ współrzędnych 1992

skala 1 : 10 000

województwo śląskie



Zamawiający:

STALEXPORT AUTOSTRADA MAŁOPOLSKA S.A.
ul. Piaskowa 20
41-404 Mysłowice

Wykonawca:

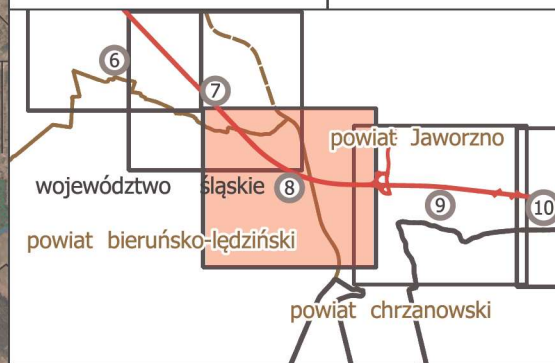
EKKOM Sp. z o.o.
ul. dra Józefa Babińskiego 71B
30-394 Kraków

Strategiczna Mapa Hałasu Autostrady A4 Katowice - Kraków 2022

Mapa emisyjna

Legenda

- Kilometraż**
- ⊕ 1,0 km
 - 0,5 km
- Analizowana droga**
- Ekran akustyczny**
- Budynki funkcje:**
- Budynek mieszkalny
 - Budynek gospodarczy, usługowy, przemysłowy
 - Szpital
 - Budynek związany ze stałym lub czasowym pobytom dzieci i młodzieży
 - Dom opieki społecznej
 - Inne drogi
 - - Zakres opracowania
 - Wody płynące
 - Wody powierzchniowe
 - Tereny zieleni wysokiej
 - Granice województwa
 - Granice powiatu
 - Granice Gminy
 - Arkusz mapy
 - Zakres analizy
- Średnie, dobowe natężenie ruchu:**
- < 5000
 - 5 000 - 7 499
 - 7 500 - 9 999
 - 10 000 - 12 499
 - 12 499 - 14 999
 - 15 000 - 19 999
 - 15 000 - 24 999
 - ≥ 25 000
- Układ współrzędnych 1992
- skala 1 : 10 000
- województwo śląskie**



Zamawiający:

STALEXPORT AUTOSTRADA MAŁOPOLSKA S.A.
ul. Piaskowa 20
41-404 Mysłowice

Wykonawca:

EKKOM Sp. z o.o.
ul. dra Józefa Babińskiego 71B
30-394 Kraków

Strategiczna Mapa Hałasu Autostrady A4 Katowice - Kraków 2022

Mapa emisyjna

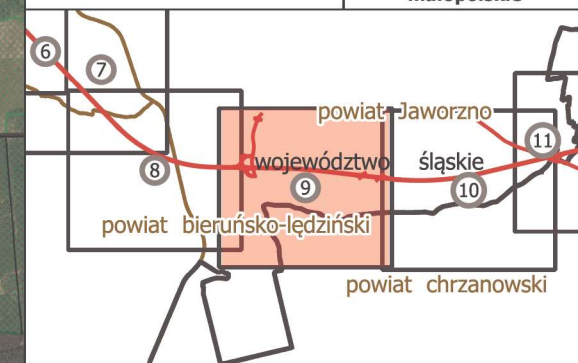
Legenda

Kilometraż	Średnie, dobowe nałężenie ruchu:
⊕ 1,0 km	< 5000
○ 0,5 km	5 000 - 7 499
Analizowana droga	7 500 - 9 999
Ekran akustyczny	10 000 - 12 499
Budynki funkcje:	12 499 - 14 999
Budynek mieszkalny	15 000 - 19 999
Budynek gospodarczy, usługowy, przemysłowy	15 000 - 24 999
Szpital	≥ 25 000
Budynek związany ze stałym lub czasowym pobytom dzieci i młodzieży	
Dom opieki społecznej	
Inne drogi	
Zakres opracowania	
Wody płynące	
Wody powierzchniowe	
Tereny zieleni wysokiej	
Granice województwa	
Granice powiatu	
Granice Gminy	
Arkusz mapy	
Zakres analizy	

Układ współrzędnych 1992

skala 1 : 10 000

**województwo śląskie/
małopolskie**



Zamawiający:

STALEXPORT AUTOSTRADA MAŁOPOLSKA S.A.
ul. Piaskowa 20
41-404 Mysłowice

Wykonawca:

EKKOM Sp. z o.o.
ul. dra Józefa Babińskiego 71B
30-394 Kraków

Strategiczna Mapa Hałasu Autostrady A4 Katowice - Kraków 2022

Mapa emisyjna

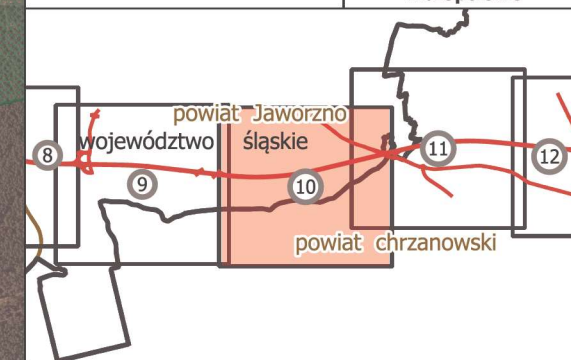
Legenda

Kilometraż	Średnie, dobowe natężenie ruchu:
⊕ 1,0 km	< 5000
○ 0,5 km	5 000 - 7 499
Analizowana droga	7 500 - 9 999
Ekran akustyczny	10 000 - 12 499
Budynki funkcje:	12 499 - 14 999
Budynek mieszkalny	15 000 - 19 999
Budynek gospodarczy, usługowy, przemysłowy	15 000 - 24 999
Szpital	≥ 25 000
Budynek związany ze stałym lub czasowym pobytom dzieci i młodzieży	
Dom opieki społecznej	
Inne drogi	
Zakres opracowania	
Wody płynące	
Wody powierzchniowe	
Tereny zieleni wysokiej	
Granice województwa	
Granice powiatu	
Granice Gminy	
Arkusz mapy	
Zakres analizy	

Układ współrzędnych 1992

skala 1 : 10 000

**województwo śląskie/
małopolskie**



Zamawiający:

STALEXPORT AUTOSTRADA MAŁOPOLSKA S.A.
ul. Piaskowa 20
41-404 Mysłowice

Wykonawca:

EKKOM Sp. z o.o.
ul. dra Józefa Babińskiego 71B
30-394 Kraków

Strategiczna Mapa Hałasu Autostrady A4 Katowice - Kraków 2022

Mapa emisyjna

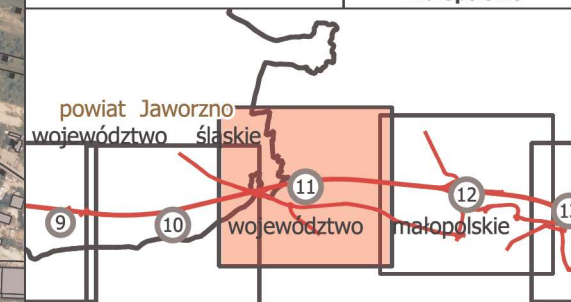
Legenda

Kilometraż	Średnie, dobowe natężenie ruchu:
⊕ 1,0 km	< 5000
○ 0,5 km	5 000 - 7 499
Analizowana droga	7 500 - 9 999
Ekran akustyczny	10 000 - 12 499
Budynki funkcje:	12 499 - 14 999
Budynek mieszkalny	15 000 - 19 999
Budynek gospodarczy, usługowy, przemysłowy	15 000 - 24 999
Szpital	≥ 25 000
Budynek związany ze stałym lub czasowym pobytom dzieci i młodzieży	
Dom opieki społecznej	
Inne drogi	
Zakres opracowania	
Wody płynące	
Wody powierzchniowe	
Tereny zieleni wysokiej	
Granice województwa	
Granice powiatu	
Granice Gminy	
Arkusz mapy	
Zakres analizy	

Układ współrzędnych 1992

skala 1 : 10 000

**województwo śląskie/
małopolskie**



Zamawiający:

STALEXPORT AUTOSTRADA MAŁOPOLSKA S.A.
ul. Piaskowa 20
41-404 Mysłowice

Wykonawca:

EKKOM Sp. z o.o.
ul. dra Józefa Babińskiego 71B
30-394 Kraków