

Strategiczna Mapa Hałasu Autostrady A4 Katowice - Kraków 2022

Mapa terenów objętych ochroną akustyczną Ln

Legenda

Kilometraż
 ⊕ 1,0 km
 ○ 0,5 km
 — Analizowana droga
 — Ekrany akustyczne

Dopuszczalne wartości hałasu:
 ■ 59 dB
 ■ 55 dB

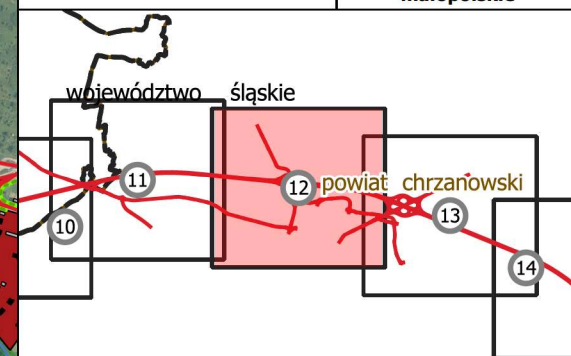
Budynki funkcje:

■ Budynek mieszkalny
 ■ Budynek gospodarczy, usługowy, przemysłowy
 ■ Szpital
 ■ Budynek związany ze stałym lub czasowym pobytom dzieci i młodzieży
 ■ Dom opieki społecznej
 — Inne drogi
 - - Zakres opracowania
 — Wody płynące
 ■ Wody powierzchniowe
 ■ Tereny zieleni wysokiej
 ■ Granice województwa
 ■ Granice powiatu
 ■ Granice Gminy
 ■ Arkusz mapy
 ■ Zakres analizy

Układ współrzędnych 1992

skala 1 : 10 000

**województwo
małopolskie**



Zamawiający:

STALEXPORT AUTOSTRADA MAŁOPOLSKA S.A.
 ul. Piaskowa 20
 41-404 Mysłowice

Wykonawca:

EKKOM Sp. z o.o.
 ul. dra Józefa Babińskiego 71B
 30-394 Kraków

Strategiczna Mapa Hałasu Autostrady A4 Katowice - Kraków 2022

Mapa terenów objętych ochroną akustyczną Ln

Legenda

Kilometraż

- ⊕ 1,0 km
- 0,5 km

- Analizowana droga
- Ekrany akustyczne

Dopuszczalne wartości
hałasu:

- 59 dB
- 55 dB

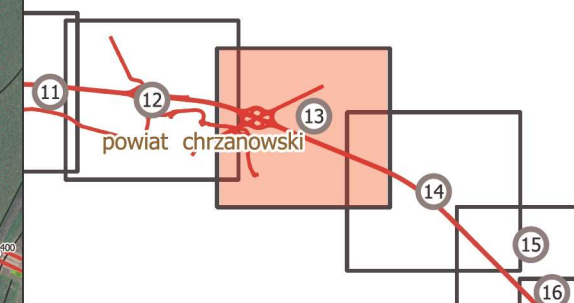
Budynki funkcje:

- Budynek mieszkalny
- Budynek gospodarczy, usługowy, przemysłowy
- Szpital
- Budynek związany ze stałym lub czasowym pobytom dzieci i młodzieży
- Dom opieki społecznej
- Inne drogi
- - Zakres opracowania
- Wody płynące
- Wody powierzchniowe
- Tereny zieleni wysokiej
- Granice województwa
- Granice powiatu
- Granice Gminy
- Arkusz mapy
- Zakres analizy

Układ współrzędnych 1992

skala 1 : 10 000

**województwo
małopolskie**



Zamawiający:

STALEXPORT AUTOSTRADA MAŁOPOLSKA S.A.
ul. Piaskowa 20
41-404 Mysłowice

Wykonawca:

EKKOM Sp. z o.o.
ul. dra Józefa Babińskiego 71B
30-394 Kraków

Strategiczna Mapa Hałasu Autostrady A4 Katowice - Kraków 2022

Mapa terenów objętych ochroną akustyczną Ln

Legenda

Kilometraż

- ⊕ 1,0 km
- 0,5 km

- Analizowana droga
- Ekran akustyczny

Dopuszczalne wartości
hałasu:

- 59 dB
- 55 dB

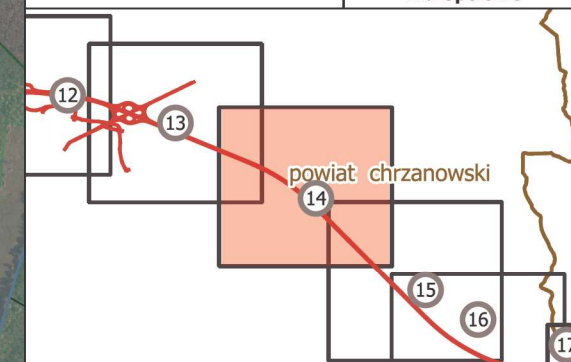
Budynki funkcje:

- Budynek mieszkalny
- Budynek gospodarczy, usługowy, przemysłowy
- Szpital
- Budynek związany ze stałym lub czasowym pobytom dzieci i młodzieży
- Dom opieki społecznej
- Inne drogi
- - Zakres opracowania
- Wody płynące
- Wody powierzchniowe
- Tereny zieleni wysokiej
- Granice województwa
- Granice powiatu
- Granice Gminy
- Arkusz mapy
- Zakres analizy

Układ współrzędnych 1992

skala 1 : 10 000

**województwo
małopolskie**



Zamawiający:

STALEXPORT AUTOSTRADA MAŁOPOLSKA S.A.
ul. Piaskowa 20
41-404 Mysłowice

Wykonawca:

EKKOM Sp. z o.o.
ul. dra Józefa Babińskiego 71B
30-394 Kraków

Strategiczna Mapa Hałasu Autostrady A4 Katowice - Kraków 2022

Mapa terenów objętych ochroną akustyczną Ln

Legenda

Kilometraż

- ⊕ 1,0 km
- 0,5 km

- Analizowana droga
- Ekran akustyczny

Dopuszczalne wartości
hałasu:

- 59 dB
- 55 dB

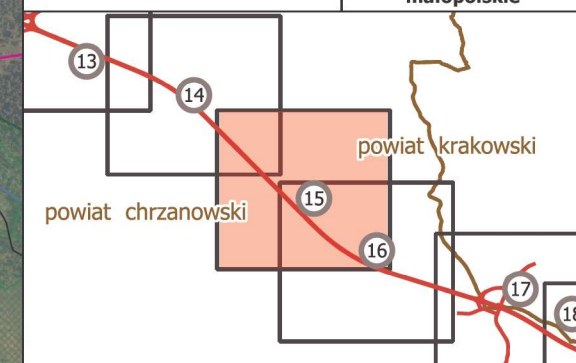
Budynki funkcje:

- Budynek mieszkalny
- Budynek gospodarczy, usługowy, przemysłowy
- Szpital
- Budynek związany ze stałym lub czasowym pobytym dzieci i młodzieży
- Dom opieki społecznej
- Inne drogi
- - Zakres opracowania
- Wody płynące
- Wody powierzchniowe
- Tereny zieleni wysokiej
- Granice województwa
- Granice powiatu
- Granice Gminy
- Arkusz mapy
- Zakres analizy

Układ współrzędnych 1992

skala 1 : 10 000

**województwo
małopolskie**



Zamawiający:

STALEXPORT AUTOSTRADA MAŁOPOLSKA S.A.
ul. Piaskowa 20
41-404 Mysłowice

Wykonawca:

EKKOM Sp. z o.o.
ul. dra Józefa Babińskiego 71B
30-394 Kraków

Strategiczna Mapa Hałasu Autostrady A4 Katowice - Kraków 2022

Mapa terenów objętych ochroną akustyczną Ln

Legenda

Kilometraż

⊕ 1,0 km

○ 0,5 km

— Analizowana droga

— Ekran akustyczny

Dopuszczalne wartości
hałasu:

■ 59 dB

■ 55 dB

Budynki funkcje:

■ Budynek mieszkalny

■ Budynek gospodarczy, usługowy,
przemysłowy

■ Szpital

■ Budynek związany ze stałym lub
czasowym pobytym dzieci i młodzieży

■ Dom opieki społecznej

— Inne drogi

- - Zakres opracowania

— Wody płynące

■ Wody powierzchniowe

■ Tereny zieleni wysokiej

■ Granice województwa

■ Granice powiatu

■ Granice Gminy

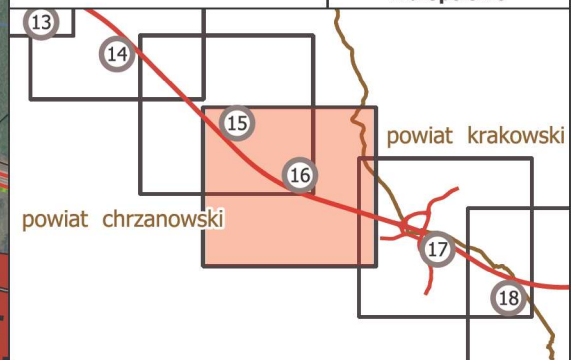
■ Arkusz mapy

■ Zakres analizy

Układ współrzędnych 1992

skala 1 : 10 000

**województwo
małopolskie**



Zamawiający:

STALEXPORT AUTOSTRADA MAŁOPOLSKA S.A.
ul. Piaskowa 20
41-404 Mysłowice

Wykonawca:

EKKOM Sp. z o.o.
ul. dra Józefa Babińskiego 71B
30-394 Kraków

Strategiczna Mapa Hałasu Autostrady A4 Katowice - Kraków 2022

Mapa terenów objętych ochroną akustyczną Ln

Legenda

Kilometraż

- ⊕ 1,0 km
- 0,5 km

- Analizowana droga
- Ekrany akustyczne

Budynki funkcje:

- Budynek mieszkalny
- Budynek gospodarczy, usługowy, przemysłowy
- Szpital
- Budynek związany ze stałym lub czasowym pobytom dzieci i młodzieży
- Dom opieki społecznej
- Inne drogi
- - Zakres opracowania
- Wody płynące
- Wody powierzchniowe
- Tereny zieleni wysokiej
- Granice województwa
- Granice powiatu
- Granice Gminy
- Arkusz mapy
- Zakres analizy

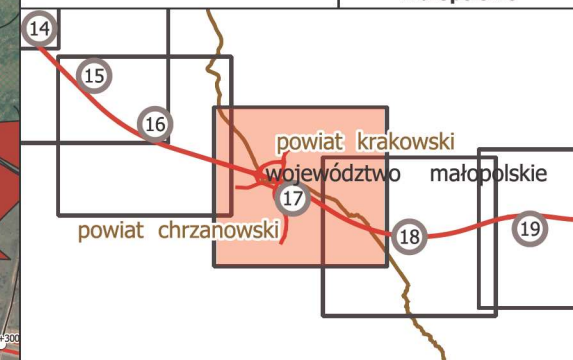
Dopuszczalne wartości hałasu:

- 59 dB
- 55 dB

Układ współrzędnych 1992

skala 1 : 10 000

województwo małopolskie



Zamawiający:

STALEXPORT AUTOSTRADA MAŁOPOLSKA S.A.
ul. Piaskowa 20
41-404 Mysłowice

Wykonawca:

EKKOM Sp. z o.o.
ul. dra Józefa Babińskiego 71B
30-394 Kraków

Strategiczna Mapa Hałasu Autostrady A4 Katowice - Kraków 2022

Mapa terenów objętych ochroną akustyczną Ln

Legenda

Kilometraż

⊕ 1,0 km

○ 0,5 km

— Analizowana droga

— Ekrany akustyczne

Dopuszczalne wartości
hałasu:

■ 59 dB

■ 55 dB

Budynki funkcje:

■ Budynek mieszkalny

■ Budynek gospodarczy, usługowy,
przemysłowy

■ Szpital

■ Budynek związany ze stałym lub
czasowym pobytym dzieci i młodzieży

■ Dom opieki społecznej

— Inne drogi

--- Zakres opracowania

— Wody płynące

■ Wody powierzchniowe

■ Tereny zieleni wysokiej

■ Granice województwa

■ Granice powiatu

■ Granice Gminy

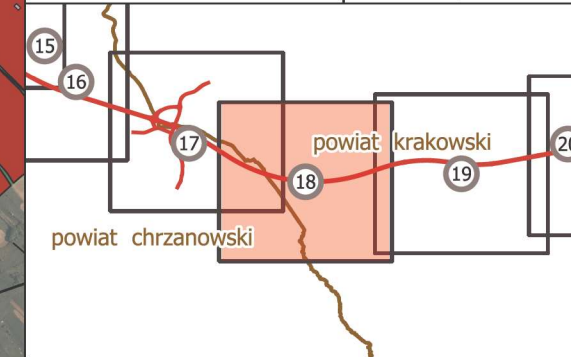
■ Arkusz mapy

■ Zakres analizy

Układ współrzędnych 1992

skala 1 : 10 000

**województwo
małopolskie**



Zamawiający:

STALEXPORT AUTOSTRADA MAŁOPOLSKA S.A.
ul. Piaskowa 20
41-404 Mysłowice

Wykonawca:

EKKOM Sp. z o.o.
ul. dra Józefa Babińskiego 71B
30-394 Kraków

Strategiczna Mapa Hałasu Autostrady A4 Katowice - Kraków 2022

Mapa terenów objętych ochroną akustyczną Ln

Legenda

Kilometraż

- ⊕ 1,0 km
- 0,5 km

- Analizowana droga
- Ekran akustyczny

Budynki funkcje:

- Budynek mieszkalny
- Budynek gospodarczy, usługowy, przemysłowy
- Szpital
- Budynek związany ze stałym lub czasowym pobytom dzieci i młodzieży
- Dom opieki społecznej
- Inne drogi
- - Zakres opracowania
- Wody płynące
- Wody powierzchniowe
- Tereny zieleni wysokiej
- Granice powiatu
- Granice Gminy
- Arkusz mapy
- Zakres analizy

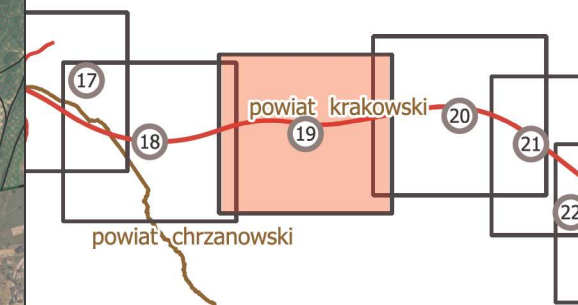
Dopuszczalne wartości hałasu:

- 59 dB
- 55 dB

Układ współrzędnych 1992

skala 1 : 10 000

województwo małopolskie



Zamawiający:

STALEXPORT AUTOSTRADA MAŁOPOLSKA S.A.
ul. Piaskowa 20
41-404 Mysłowice

Wykonawca:

EKKOM Sp. z o.o.
ul. dra Józefa Babińskiego 71B
30-394 Kraków

Strategiczna Mapa Hałasu Autostrady A4 Katowice - Kraków 2022

Mapa terenów objętych ochroną akustyczną Ln

Legenda

Kilometraż

- ⊕ 1,0 km
- 0,5 km

- Analizowana droga
- Ekrany akustyczne

Budynki funkcje:

- Budynek mieszkalny
- Budynek gospodarczy, usługowy, przemysłowy
- Szpital
- Budynek związany ze stałym lub czasowym pobytom dzieci i młodzieży
- Dom opieki społecznej
- Inne drogi
- - Zakres opracowania
- Wody płynące
- Wody powierzchniowe
- Tereny zieleni wysokiej
- Granice województwa
- Granice powiatu
- Granice Gminy
- Arkusz mapy
- Zakres analizy

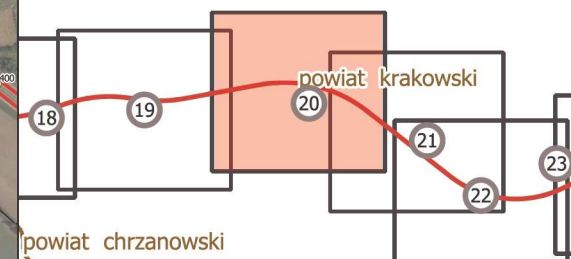
Dopuszczalne wartości hałasu:

- 59 dB
- 55 dB

Układ współrzędnych 1992

skala 1 : 10 000

województwo małopolskie



Zamawiający:

STALEXPORT AUTOSTRADA MAŁOPOLSKA S.A.
ul. Piaskowa 20
41-404 Mysłowice

Wykonawca:

EKKOM Sp. z o.o.
ul. dra Józefa Babińskiego 71B
30-394 Kraków

Strategiczna Mapa Hałasu Autostrady A4 Katowice - Kraków 2022

Mapa terenów objętych ochroną akustyczną Ln

Legenda

Kilometraż

- ⊕ 1,0 km
- 0,5 km

- Analizowana droga
- Ekran akustyczny

Budynki funkcje:

- Budynek mieszkalny
- Budynek gospodarczy, usługowy, przemysłowy
- Szpital
- Budynek związany ze stałym lub czasowym pobytom dzieci i młodzieży
- Dom opieki społecznej
- Inne drogi
- - Zakres opracowania
- Wody płynące
- Wody powierzchniowe
- Tereny zieleni wysokiej
- Granice województwa
- Granice powiatu
- Granice Gminy
- Arkusz mapy
- Zakres analizy

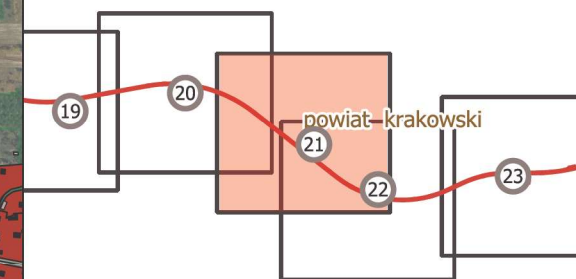
Dopuszczalne wartości hałasu:

- 59 dB
- 55 dB

Układ współrzędnych 1992

skala 1 : 10 000

województwo małopolskie



Zamawiający:

STALEXPORT AUTOSTRADA MAŁOPOLSKA S.A.
ul. Piaskowa 20
41-404 Mysłowice

Wykonawca:

EKKOM Sp. z o.o.
ul. dra Józefa Babińskiego 71B
30-394 Kraków

Strategiczna Mapa Hałasu Autostrady A4 Katowice - Kraków 2022

Mapa terenów objętych ochroną akustyczną Ln

Legenda

Kilometraż

- ⊕ 1,0 km
- 0,5 km

- Analizowana droga
- Ekrany akustyczne

Budynki funkcje:

- Budynek mieszkalny
- Budynek gospodarczy, usługowy, przemysłowy
- Szpital
- Budynek związany ze stałym lub czasowym pobytom dzieci i młodzieży
- Dom opieki społecznej
- Inne drogi
- - Zakres opracowania
- Wody płynące
- Wody powierzchniowe
- Tereny zieleni wysokiej
- Granice województwa
- Granice powiatu
- Granice Gminy
- Arkusz mapy
- Zakres analizy

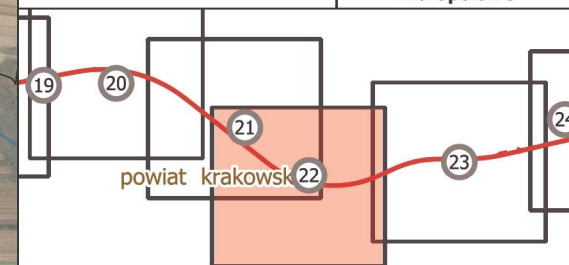
Dopuszczalne wartości hałasu:

- 59 dB
- 55 dB

Układ współrzędnych 1992

skala 1 : 10 000

**województwo
małopolskie**



Zamawiający:

STALEXPORT AUTOSTRADA MAŁOPOLSKA S.A.
ul. Piaskowa 20
41-404 Mysłowice

Wykonawca:

EKKOM Sp. z o.o.
ul. dra Józefa Babińskiego 71B
30-394 Kraków

Strategiczna Mapa Hałasu Autostrady A4 Katowice - Kraków 2022

Mapa terenów objętych ochroną akustyczną Ln

Legenda

Kilometraż

- ⊕ 1,0 km
- 0,5 km

- Analizowana droga
- Ekrany akustyczne

Budynki funkcje:

- Budynek mieszkalny
- Budynek gospodarczy, usługowy, przemysłowy
- Szpital
- Budynek związany ze stałym lub czasowym pobytom dzieci i młodzieży
- Dom opieki społecznej
- Inne drogi

- - Zakres opracowania
- Wody płynące
- Wody powierzchniowe
- Tereny zieleni wysokiej
- Granice województwa
- Granice powiatu
- Granice Gminy
- Arkusz mapy
- Zakres analizy

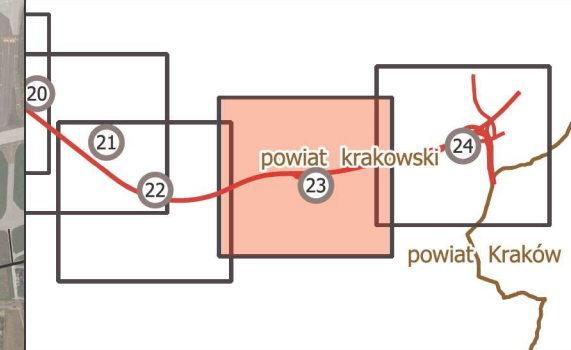
Dopuszczalne wartości hałasu:

- 59 dB
- 55 dB

Układ współrzędnych 1992

skala 1 : 10 000

województwo małopolskie



Zamawiający:

STALEXPORT AUTOSTRADA MAŁOPOLSKA S.A.
ul. Piaskowa 20
41-404 Mysłowice

Wykonawca:

EKKOM Sp. z o.o.
ul. dra Józefa Babińskiego 71B
30-394 Kraków

Strategiczna Mapa Hałasu Autostrady A4 Katowice - Kraków 2022

Mapa terenów objętych ochroną akustyczną Ln

Legenda

Kilometraż

- ⊕ 1,0 km
- 0,5 km

- Analizowana droga
- Ekran akustyczny

Budynki funkcje:

- Budynek mieszkalny
- Budynek gospodarczy, usługowy, przemysłowy
- Szpital
- Budynek związany ze stałym lub czasowym pobytom dzieci i młodzieży
- Dom opieki społecznej
- Inne drogi
- - Zakres opracowania
- Wody płynące
- Wody powierzchniowe
- Tereny zieleni wysokiej
- Granice województwa
- Granice powiatu
- Granice Gminy
- Arkusz mapy
- Zakres analizy

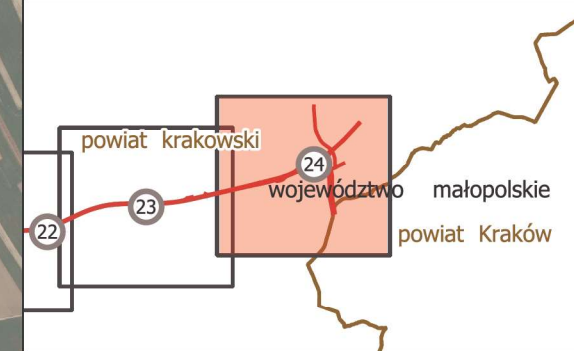
Dopuszczalne wartości hałasu:

- 59 dB
- 55 dB

Układ współrzędnych 1992

skala 1 : 10 000

województwo małopolskie



Zamawiający:

STALEXPORT AUTOSTRADA MAŁOPOLSKA S.A.
ul. Piaskowa 20
41-404 Mysłowice

Wykonawca:

EKKOM Sp. z o.o.
ul. dra Józefa Babińskiego 71B
30-394 Kraków