

Strategiczna Mapa Hałasu Autostrady A4 Katowice - Kraków 2022

Mapa terenów zagrożonych hałasem Ldwn

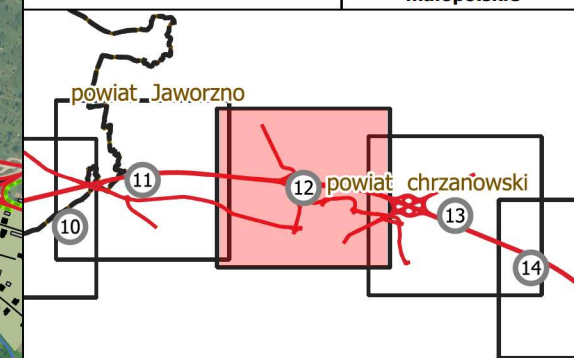
Legenda

- | | |
|--|---|
| Kilometrąż | Przekroczenia wartości dopuszczalnych hałasu: |
| ⊕ 1,0 km | brak przekroczeń |
| ○ 0,5 km | 1 - 5 dB |
| — Analizowana droga | 5.1 - 10 dB |
| — Ekran akustyczny | 10.1 - 15 dB |
| Budynki funkcje: | > 15 dB |
| ■ Budynek mieszkalny | |
| ■ Budynek gospodarczy, usługowy, przemysłowy | |
| ■ Szpital | |
| ■ Budynek związany ze stałym lub czasowym pobytom dzieci i młodzieży | |
| ■ Dom opieki społecznej | |
| — Inne drogi | |
| - - Zakres opracowania | |
| — Wody płynące | |
| ■ Wody powierzchniowe | |
| ■ Tereny zieleni wysokiej | |
| ■ Granice województwa | |
| ■ Granice powiatu | |
| ■ Granice Gminy | |
| ■ Arkusz mapy | |
| ■ Zakres analizy | |

Układ współrzędnych 1992

skala 1 : 10 000

województwo małopolskie



Zamawiający:

STALEXPORT AUTOSTRADA MAŁOPOLSKA S.A.
ul. Piaskowa 20
41-404 Mysłowice

Wykonawca:

EKKOM Sp. z o.o.
ul. dra Józefa Babińskiego 71B
30-394 Kraków

Strategiczna Mapa Hałasu Autostrady A4 Katowice - Kraków 2022

Mapa terenów zagrożonych hałasem Ldwn

Legenda

Kilometraż

- ⊕ 1,0 km
- 0,5 km

- Analizowana droga
- Ekrany akustyczne

Budynki funkcje:

- Budynek mieszkalny
- Budynek gospodarczy, usługowy, przemysłowy
- Szpital
- Budynek związany ze stałym lub czasowym pobytom dzieci i młodzieży
- Dom opieki społecznej
- Inne drogi

--- Zakres opracowania

— Wody płynące

■ Wody powierzchniowe

■ Tereny zieleni wysokiej

■ Granice województwa

■ Granice powiatu

■ Granice Gminy

■ Arkusz mapy

■ Zakres analizy

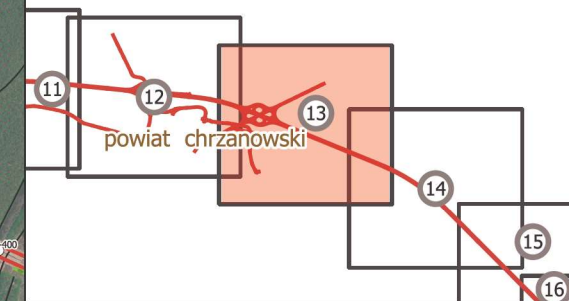
Przekroczenia wartości dopuszczalnych hałasu:

- brak przekroczeń
- 1 - 5 dB
- 5.1 - 10 dB
- 10.1 - 15 dB
- > 15 dB

Układ współrzędnych 1992

skala 1 : 10 000

**województwo
małopolskie**



Zamawiający:

STALEXPORT AUTOSTRADA MAŁOPOLSKA S.A.
ul. Piaskowa 20
41-404 Mysłowice

Wykonawca:

EKKOM Sp. z o.o.
ul. dra Józefa Babińskiego 71B
30-394 Kraków

Strategiczna Mapa Hałasu Autostrady A4 Katowice - Kraków 2022

Mapa terenów zagrożonych hałasem Ldwn

Legenda

Kilometraż

- ⊕ 1,0 km
- 0,5 km

- Analizowana droga
- Ekran akustyczny

Budynki funkcje:

- Budynek mieszkalny
- Budynek gospodarczy, usługowy, przemysłowy
- Szpital
- Budynek związany ze stałym lub czasowym pobytom dzieci i młodzieży
- Dom opieki społecznej
- Inne drogi

--- Zakres opracowania

— Wody płynące

■ Wody powierzchniowe

■ Tereny zieleni wysokiej

■ Granice województwa

■ Granice powiatu

■ Granice Gminy

■ Arkusz mapy

■ Zakres analizy

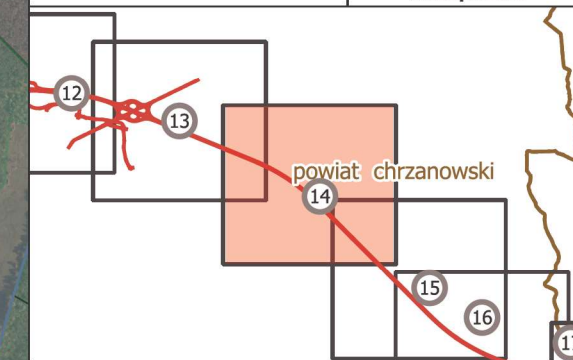
Przekroczenia wartości dopuszczalnych hałasu:

- brak przekroczeń
- 1 - 5 dB
- 5.1 - 10 dB
- 10.1 - 15 dB
- > 15 dB

Układ współrzędnych 1992

skala 1 : 10 000

województwo małopolskie



Zamawiający:

STALEXPORT AUTOSTRADA MAŁOPOLSKA S.A.
ul. Piaskowa 20
41-404 Mysłowice

Wykonawca:

EKKOM Sp. z o.o.
ul. dra Józefa Babińskiego 71B
30-394 Kraków

Strategiczna Mapa Hałasu Autostrady A4 Katowice - Kraków 2022

Mapa terenów zagrożonych hałasem Ldwn

Legenda

Kilometraż

- ⊕ 1,0 km
- 0,5 km

- Analizowana droga
- Ekran akustyczny

Budynki funkcje:

- Budynek mieszkalny
- Budynek gospodarczy, usługowy, przemysłowy
- Szpital
- Budynek związany ze stałym lub czasowym pobytym dzieci i młodzieży
- Dom opieki społecznej
- Inne drogi
- - Zakres opracowania
- Wody płynące
- Wody powierzchniowe
- Tereny zieleni wysokiej

- Granice województwa
- Granice powiatu
- Granice Gminy
- Arkusz mapy
- Zakres analizy

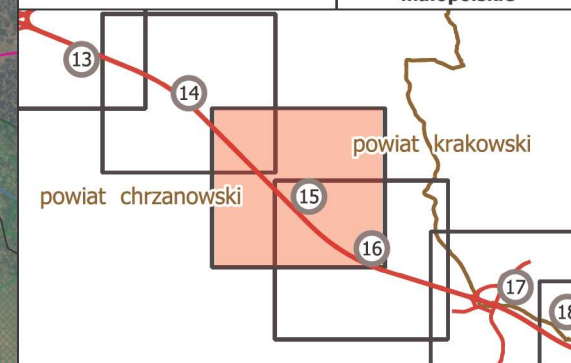
Przekroczenia wartości dopuszczalnych hałasu:

- brak przekroczeń
- 1 - 5 dB
- 5.1 - 10 dB
- 10.1 - 15 dB
- > 15 dB

Układ współrzędnych 1992

skala 1 : 10 000

województwo małopolskie



Zamawiający:

STALEXPORT AUTOSTRADA MAŁOPOLSKA S.A.
ul. Piaskowa 20
41-404 Mysłowice

Wykonawca:

EKKOM Sp. z o.o.
ul. dra Józefa Babińskiego 71B
30-394 Kraków

Strategiczna Mapa Hałasu Autostrady A4 Katowice - Kraków 2022

Mapa terenów zagrożonych hałasem Ldwn

Legenda

Kilometraż

- ⊕ 1,0 km
- 0,5 km

- Analizowana droga
- Ekran akustyczny

Budynki funkcje:

- Budynek mieszkalny
- Budynek gospodarczy, usługowy, przemysłowy
- Szpital
- Budynek związany ze stałym lub czasowym pobytom dzieci i młodzieży
- Dom opieki społecznej
- Inne drogi
- - Zakres opracowania
- Wody płynące
- Wody powierzchniowe
- Tereny zieleni wysokiej

- Granice województwa
- Granice powiatu
- Granice Gminy
- Arkusz mapy
- Zakres analizy

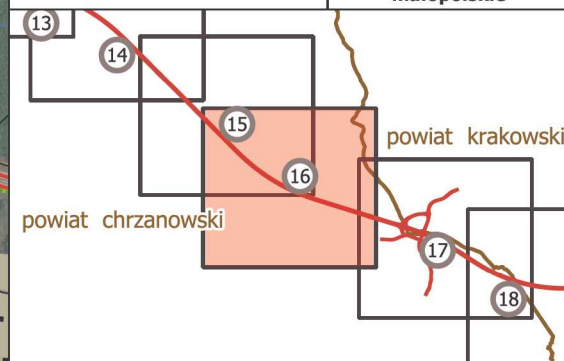
Przekroczenia wartości dopuszczalnych hałasu:

- brak przekroczeń
- 1 - 5 dB
- 5.1 - 10 dB
- 10.1 - 15 dB
- > 15 dB

Układ współrzędnych 1992

skala 1 : 10 000

województwo małopolskie



Zamawiający:

STALEXPORT AUTOSTRADA MAŁOPOLSKA S.A.
ul. Piaskowa 20
41-404 Mysłowice

Wykonawca:

EKKOM Sp. z o.o.
ul. dra Józefa Babińskiego 71B
30-394 Kraków

Strategiczna Mapa Hałasu Autostrady A4 Katowice - Kraków 2022

Mapa terenów zagrożonych hałasem Ldwn

Legenda

Kilometraż

- ⊕ 1,0 km
- 0,5 km

- Analizowana droga
- Ekran akustyczny

Budynki funkcje:

- Budynek mieszkalny
- Budynek gospodarczy, usługowy, przemysłowy
- Szpital
- Budynek związany ze stałym lub czasowym pobytom dzieci i młodzieży
- Dom opieki społecznej
- Inne drogi
- Zakres opracowania
- Wody płynące
- Wody powierzchniowe
- Tereny zieleni wysokiej
- Granice województwa
- Granice powiatu
- Granice Gminy
- Arkusz mapy
- Zakres analizy

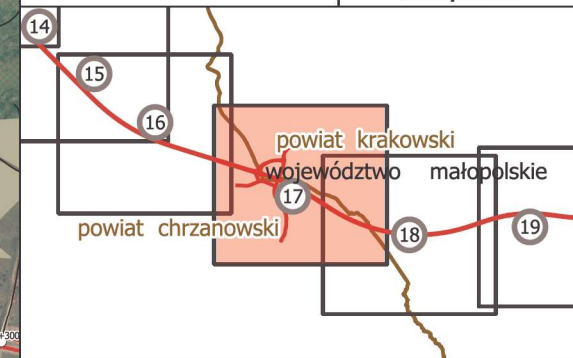
Przekroczenia wartości dopuszczalnych hałasu:

- brak przekroczeń
- 1 - 5 dB
- 5.1 - 10 dB
- 10.1 - 15 dB
- > 15 dB

Układ współrzędnych 1992

skala 1 : 10 000

województwo małopolskie



Zamawiający:

STALEXPORT AUTOSTRADA MAŁOPOLSKA S.A.
ul. Piaskowa 20
41-404 Mysłowice

Wykonawca:

EKKOM Sp. z o.o.
ul. dra Józefa Babirskiego 71B
30-394 Kraków

Strategiczna Mapa Hałasu Autostrady A4 Katowice - Kraków 2022

Mapa terenów zagrożonych hałasem Ldwn

Legenda

Kilometraż

- ⊕ 1,0 km
- 0,5 km

- Analizowana droga
- Ekran akustyczny

Budynki funkcje:

- Budynek mieszkalny
- Budynek gospodarczy, usługowy, przemysłowy
- Szpital
- Budynek związany ze stałym lub czasowym pobytym dzieci i młodzieży
- Dom opieki społecznej
- Inne drogi
- - Zakres opracowania
- Wody płynące
- Wody powierzchniowe
- Tereny zieleni wysokiej
- Granice województwa
- Granice powiatu
- Granice Gminy
- Arkusz mapy
- Zakres analizy

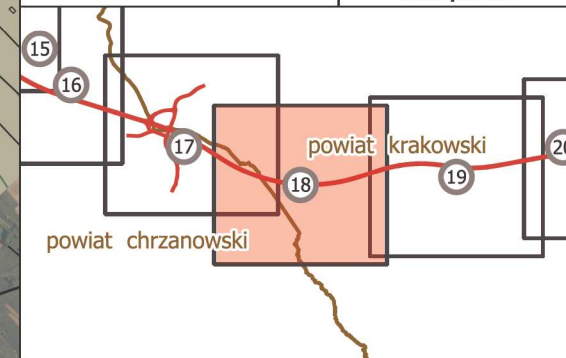
Przekroczenia wartości dopuszczalnych hałasu:

- brak przekroczeń
- 1 - 5 dB
- 5.1 - 10 dB
- 10.1 - 15 dB
- > 15 dB

Układ współrzędnych 1992

skala 1 : 10 000

województwo małopolskie



Zamawiający:

STALEXPORT AUTOSTRADA MAŁOPOLSKA S.A.
ul. Piaskowa 20
41-404 Mysłowice

Wykonawca:

EKKOM Sp. z o.o.
ul. dra Józefa Babińskiego 71B
30-394 Kraków

Strategiczna Mapa Hałasu Autostrady A4 Katowice - Kraków 2022

Mapa terenów zagrożonych hałasem Ldwn

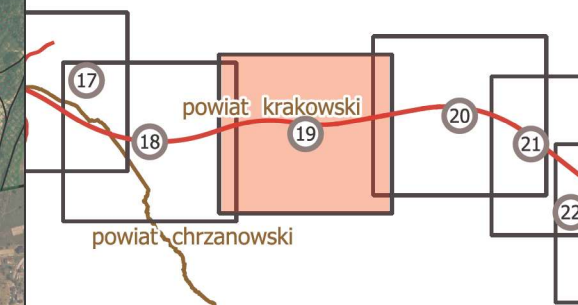
Legenda

<p>Kilometraż</p> <ul style="list-style-type: none"> ⊕ 1,0 km ○ 0,5 km — Analizowana droga — Ekran akustyczny <p>Budynki funkcje:</p> <ul style="list-style-type: none"> ■ Budynek mieszkalny ■ Budynek gospodarczy, usługowy, przemysłowy ■ Szpital ■ Budynek związany ze stałym lub czasowym pobytom dzieci i młodzieży ■ Dom opieki społecznej — Inne drogi --- Zakres opracowania — Wody płynące ■ Wody powierzchniowe ■ Tereny zieleni wysokiej ■ Granice województwa ■ Granice powiatu ■ Granice Gminy ■ Arkusz mapy ■ Zakres analizy 	<p>Przekroczenia wartości dopuszczalnych hałasu:</p> <ul style="list-style-type: none"> ■ brak przekroczeń ■ 1 - 5 dB ■ 5.1 - 10 dB ■ 10.1 - 15 dB ■ > 15 dB
--	---

Układ współrzędnych 1992

skala 1 : 10 000

**województwo
małopolskie**



Zamawiający:

STALEXPORT AUTOSTRADA MAŁOPOLSKA S.A.
ul. Piaskowa 20
41-404 Mysłowice

Wykonawca:

EKKOM Sp. z o.o.
ul. dra Józefa Babińskiego 71B
30-394 Kraków

Strategiczna Mapa Hałasu Autostrady A4 Katowice - Kraków 2022

Mapa terenów zagrożonych hałasem Ldwn

Legenda

Kilometraż

- ⊕ 1,0 km
- 0,5 km

- Analizowana droga
- Ekrany akustyczne

Budynki funkcje:

- Budynek mieszkalny
- Budynek gospodarczy, usługowy, przemysłowy
- Szpital
- Budynek związany ze stałym lub czasowym pobytom dzieci i młodzieży
- Dom opieki społecznej
- Inne drogi
- - Zakres opracowania
- Wody płynące
- Wody powierzchniowe
- Tereny zieleni wysokiej

- Granice województwa
- Granice powiatu
- Granice Gminy
- Arkusz mapy
- Zakres analizy

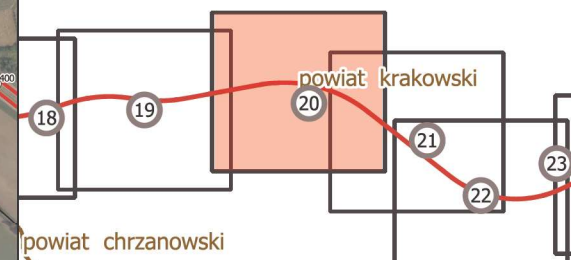
Przekroczenia wartości dopuszczalnych hałasu:

- brak przekroczeń
- 1 - 5 dB
- 5.1 - 10 dB
- 10.1 - 15 dB
- > 15 dB

Układ współrzędnych 1992

skala 1 : 10 000

województwo małopolskie



Zamawiający:

STALEXPORT AUTOSTRADA MAŁOPOLSKA S.A.
ul. Piaskowa 20
41-404 Mysłowice

Wykonawca:

EKKOM Sp. z o.o.
ul. dra Józefa Babińskiego 71B
30-394 Kraków

Strategiczna Mapa Hałasu Autostrady A4 Katowice - Kraków 2022

Mapa terenów zagrożonych hałasem Ldwn

Legenda

Kilometraż

- ⊕ 1,0 km
- 0,5 km

— Analizowana droga

— Ekran akustyczny

Budynki funkcje:

■ Budynek mieszkalny

■ Budynek gospodarczy, usługowy, przemysłowy

■ Szpital

■ Budynek związany ze stałym lub czasowym pobytom dzieci i młodzieży

■ Dom opieki społecznej

— Inne drogi

--- Zakres opracowania

— Wody płynące

■ Wody powierzchniowe

■ Tereny zieleni wysokiej

■ Granice województwa

■ Granice powiatu

■ Granice Gminy

■ Arkusz mapy

■ Zakres analizy

Przekroczenia wartości dopuszczalnych hałasu:

■ brak przekroczeń

■ 1 - 5 dB

■ 5.1 - 10 dB

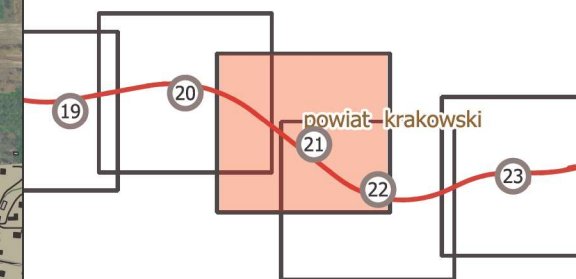
■ 10.1 - 15 dB

■ > 15 dB

Układ współrzędnych 1992

skala 1 : 10 000

**województwo
małopolskie**



Zamawiający:

STALEXPORT AUTOSTRADA MAŁOPOLSKA S.A.
ul. Piaskowa 20
41-404 Mysłowice

Wykonawca:

EKKOM Sp. z o.o.
ul. dra Józefa Babińskiego 71B
30-394 Kraków

Strategiczna Mapa Hałasu Autostrady A4 Katowice - Kraków 2022

Mapa terenów zagrożonych hałasem Ldwn

Legenda

Kilometraż

- ⊕ 1,0 km
- 0,5 km

- Analizowana droga
- Ekrany akustyczne

Budynki funkcje:

- Budynek mieszkalny
- Budynek gospodarczy, usługowy, przemysłowy
- Szpital
- Budynek związany ze stałym lub czasowym pobytom dzieci i młodzieży
- Dom opieki społecznej
- Inne drogi
- - Zakres opracowania
- Wody płynące
- Wody powierzchniowe
- Tereny zieleni wysokiej
- Granice województwa
- Granice powiatu
- Granice Gminy
- Arkusz mapy
- Zakres analizy

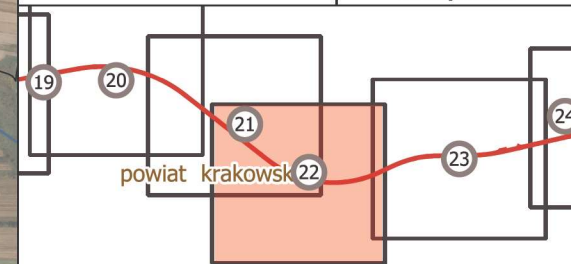
Przekroczenia wartości dopuszczalnych hałasu:

- brak przekroczeń
- 1 - 5 dB
- 5.1 - 10 dB
- 10.1 - 15 dB
- > 15 dB

Układ współrzędnych 1992

skala 1 : 10 000

**województwo
małopolskie**



Zamawiający:

STALEXPORT AUTOSTRADA MAŁOPOLSKA S.A.
ul. Piaskowa 20
41-404 Mysłowice

Wykonawca:

EKKOM Sp. z o.o.
ul. dra Józefa Babińskiego 71B
30-394 Kraków

Strategiczna Mapa Hałasu Autostrady A4 Katowice - Kraków 2022

Mapa terenów zagrożonych hałasem Ldwn

Legenda

Kilometraż

- ⊕ 1,0 km
- 0,5 km

- Analizowana droga
- Ekrany akustyczne

Budynki funkcje:

- Budynek mieszkalny
- Budynek gospodarczy, usługowy, przemysłowy
- Szpital
- Budynek związany ze stałym lub czasowym pobytom dzieci i młodzieży
- Dom opieki społecznej
- Inne drogi

- - Zakres opracowania
- Wody płynące
- Wody powierzchniowe
- Tereny zieleni wysokiej

- Granice województwa
- Granice powiatu
- Granice Gminy
- Arkusz mapy
- Zakres analizy

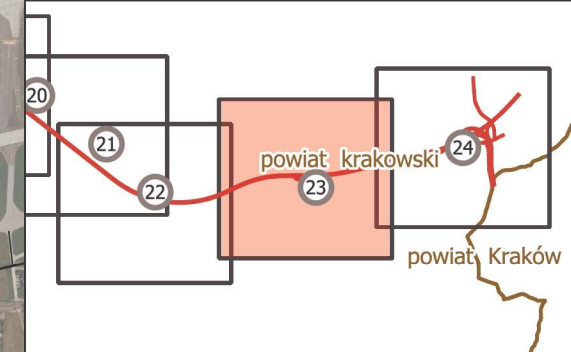
Przekroczenia wartości dopuszczalnych hałasu:

- brak przekroczeń
- 1 - 5 dB
- 5.1 - 10 dB
- 10.1 - 15 dB
- > 15 dB

Układ współrzędnych 1992

skala 1 : 10 000

**województwo
małopolskie**



Zamawiający:

STALEXPORT AUTOSTRADA MAŁOPOLSKA S.A.
ul. Piaskowa 20
41-404 Mysłowice

Wykonawca:

EKKOM Sp. z o.o.
ul. dra Józefa Babińskiego 71B
30-394 Kraków

Strategiczna Mapa Hałasu Autostrady A4 Katowice - Kraków 2022

Mapa terenów zagrożonych hałasem Ldwn

Legenda

Kilometraż

- ⊕ 1,0 km
- 0,5 km

- Analizowana droga
- Ekrany akustyczne

Budynki funkcje:

- Budynek mieszkalny
- Budynek gospodarczy, usługowy, przemysłowy
- Szpital
- Budynek związany ze stałym lub czasowym pobytom dzieci i młodzieży
- Dom opieki społecznej
- Inne drogi
- - Zakres opracowania
- Wody płynące
- Wody powierzchniowe
- Tereny zieleni wysokiej

Przekroczenia wartości dopuszczalnych hałasu:

- brak przekroczeń
- 1 - 5 dB
- 5.1 - 10 dB
- 10.1 - 15 dB
- > 15 dB

- Granice województwa
- Granice powiatu
- Granice Gminy
- Arkusz mapy
- Zakres analizy

Układ współrzędnych 1992

skala 1 : 10 000

województwo małopolskie



Zamawiający:

STALEXPORT AUTOSTRADA MAŁOPOLSKA S.A.
ul. Piaskowa 20
41-404 Mysłowice

Wykonawca:

EKKOM Sp. z o.o.
ul. dra Józefa Babińskiego 71B
30-394 Kraków