

Strategiczna Mapa Hałasu Autostrady A4 Katowice - Kraków 2022

Mapa terenów zagrożonych hałasem Ln

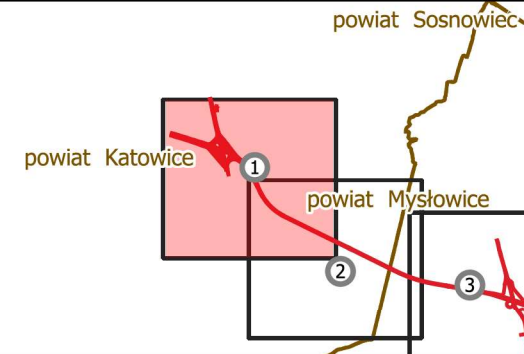
Legenda

- | | |
|--|--|
| <ul style="list-style-type: none"> ⊕ 1,0 km ○ 0,5 km — Analizowana droga — Ekrany akustyczne | <ul style="list-style-type: none"> Przekroczenia wartości dopuszczalnych hałasu: brak przekroczeń 1 - 5 dB 5.1 - 10 dB 10.1 - 15 dB > 15 dB |
|--|--|
-
- Budynki funkcje:**
- Budynek mieszkalny
 - Budynek gospodarczy, usługowy, przemysłowy
 - Szpital
 - Budynek związany ze stałym lub czasowym pobytom dzieci i młodzieży
 - Dom opieki społecznej
 - Inne drogi
 - - Zakres opracowania
 - Wody płynące
 - Wody powierzchniowe
 - Tereny zieleni wysokiej
 - Granice województwa
 - Granice powiatu
 - Granice Gminy
 - Arkusz mapy
 - Zakres analizy

Układ współrzędnych 1992

skala 1 : 10 000

województwo śląskie



Zamawiający:

STALEXPORT AUTOSTRADA MAŁOPOLSKA S.A.
ul. Piaskowa 20
41-404 Mysłowice

Wykonawca:

EKKOM Sp. z o.o.
ul. dra Józefa Babińskiego 71B
30-394 Kraków

Strategiczna Mapa Hałasu Autostrady A4 Katowice - Kraków 2022

Mapa terenów zagrożonych hałasem Ln

Legenda

Kilometraż

- ⊕ 1,0 km
- 0,5 km

- Analizowana droga
- Ekrany akustyczne

Budynki funkcje:

- Budynek mieszkalny
- Budynek gospodarczy, usługowy, przemysłowy
- Szpital
- Budynek związany ze stałym lub czasowym pobytom dzieci i młodzieży
- Dom opieki społecznej
- Inne drogi
- - Zakres opracowania
- Wody płynące
- Wody powierzchniowe
- Tereny zieleni wysokiej

- Granice województwa
- Granice powiatu
- Granice Gminy
- Arkusz mapy
- Zakres analizy

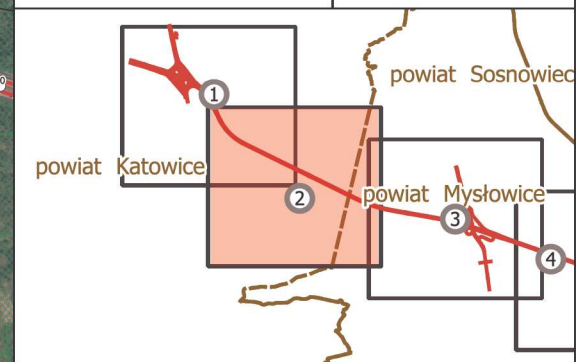
Przekroczenia wartości dopuszczalnych hałasu:

- brak przekroczeń
- 1 - 5 dB
- 5.1 - 10 dB
- 10.1 - 15 dB
- > 15 dB

Układ współrzędnych 1992

skala 1 : 10 000

województwo śląskie



Zamawiający:

STALEXPORT AUTOSTRADA MAŁOPOLSKA S.A.
ul. Piaskowa 20
41-404 Mysłowice

Wykonawca:

EKKOM Sp. z o.o.
ul. dra Józefa Babińskiego 71B
30-394 Kraków

Strategiczna Mapa Hałasu Autostrady A4 Katowice - Kraków 2022

Mapa terenów zagrożonych hałasem Ln

Legenda

Kilometraż

- ⊕ 1,0 km
- 0,5 km

- Analizowana droga
- Ekrany akustyczne

Budynki funkcje:

- Budynek mieszkalny
- Budynek gospodarczy, usługowy, przemysłowy
- Szpital
- Budynek związany ze stałym lub czasowym pobytom dzieci i młodzieży
- Dom opieki społecznej
- Inne drogi
- - Zakres opracowania
- Wody płynące
- Wody powierzchniowe
- Tereny zieleni wysokiej

Granice województwa

Granice powiatu

Granice Gminy

Arkusze mapy

Zakres analizy

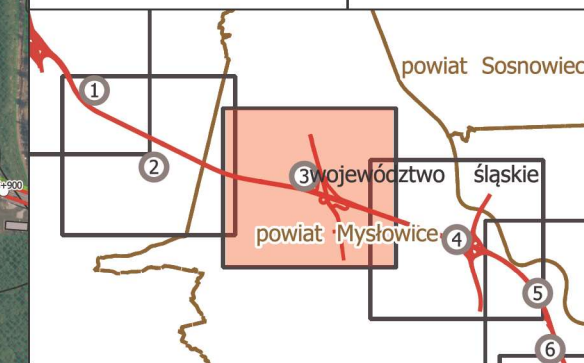
Przekroczenia wartości dopuszczalnych hałasu:

- brak przekroczeń
- 1 - 5 dB
- 5.1 - 10 dB
- 10.1 - 15 dB
- > 15 dB

Układ współrzędnych 1992

skala 1 : 10 000

województwo śląskie



Zamawiający:

STALEXPORT AUTOSTRADA MAŁOPOLSKA S.A.
ul. Piaskowa 20
41-404 Mysłowice

Wykonawca:

EKKOM Sp. z o.o.
ul. dra Józefa Babińskiego 71B
30-394 Kraków

Strategiczna Mapa Hałasu Autostrady A4 Katowice - Kraków 2022

Mapa terenów zagrożonych hałasem Ln

Legenda

Kilometraż

- ⊕ 1,0 km
- 0,5 km

- Analizowana droga
- Ekrany akustyczne

Budynki funkcje:

- Budynek mieszkalny
- Budynek gospodarczy, usługowy, przemysłowy
- Szpital
- Budynek związany ze stałym lub czasowym pobytom dzieci i młodzieży
- Dom opieki społecznej
- Inne drogi
- Zakres opracowania
- Wody płynące
- Wody powierzchniowe
- Tereny zieleni wysokiej
- Granice województwa
- Granice powiatu
- Granice Gminy
- Arkusz mapy
- Zakres analizy

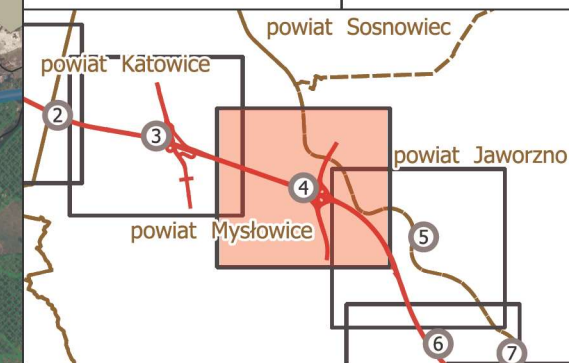
Przekroczenia wartości dopuszczalnych hałasu:

- brak przekroczeń
- 1 - 5 dB
- 5.1 - 10 dB
- 10.1 - 15 dB
- > 15 dB

Układ współrzędnych 1992

skala 1 : 10 000

województwo śląskie



Zamawiający:

STALEXPORT AUTOSTRADA MAŁOPOLSKA S.A.
ul. Piaskowa 20
41-404 Mysłowice

Wykonawca:

EKKOM Sp. z o.o.
ul. dra Józefa Babińskiego 71B
30-394 Kraków

Strategiczna Mapa Hałasu Autostrady A4 Katowice - Kraków 2022

Mapa terenów zagrożonych hałasem Ln

Legenda

Kilometraż

- ⊕ 1,0 km
- 0,5 km

- Analizowana droga
- Ekran akustyczny

Budynki funkcje:

- Budynek mieszkalny
- Budynek gospodarczy, usługowy, przemysłowy
- Szpital
- Budynek związany ze stałym lub czasowym pobytom dzieci i młodzieży
- Dom opieki społecznej
- Inne drogi

- - Zakres opracowania
- Wody płynące
- Wody powierzchniowe
- Tereny zieleni wysokiej

- Granice województwa
- Granice powiatu
- Granice Gminy
- Arkusz mapy
- Zakres analizy

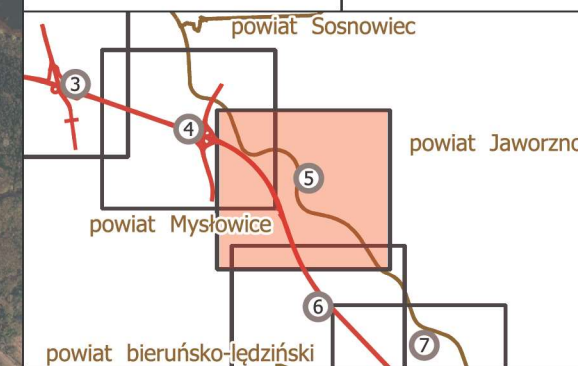
Przekroczenia wartości dopuszczalnych hałasu:

- brak przekroczeń
- 1 - 5 dB
- 5.1 - 10 dB
- 10.1 - 15 dB
- > 15 dB

Układ współrzędnych 1992

skala 1 : 10 000

województwo śląskie



Zamawiający:

STALEXPORT AUTOSTRADA MAŁOPOLSKA S.A.
ul. Piaskowa 20
41-404 Mysłowice

Wykonawca:

EKKOM Sp. z o.o.
ul. dra Józefa Babińskiego 71B
30-394 Kraków

Strategiczna Mapa Hałasu Autostrady A4 Katowice - Kraków 2022

Mapa terenów zagrożonych hałasem Ln

Legenda

Kilometraż

- ⊕ 1,0 km
- 0,5 km

- Analizowana droga
- Ekran akustyczny

Budynki funkcje:

- Budynek mieszkalny
- Budynek gospodarczy, usługowy, przemysłowy
- Szpital
- Budynek związany ze stałym lub czasowym pobytom dzieci i młodzieży
- Dom opieki społecznej
- Inne drogi

--- Zakres opracowania

— Wody płynące

■ Wody powierzchniowe

■ Tereny zieleni wysokiej

■ Granice województwa

■ Granice powiatu

■ Granice Gminy

■ Arkusz mapy

■ Zakres analizy

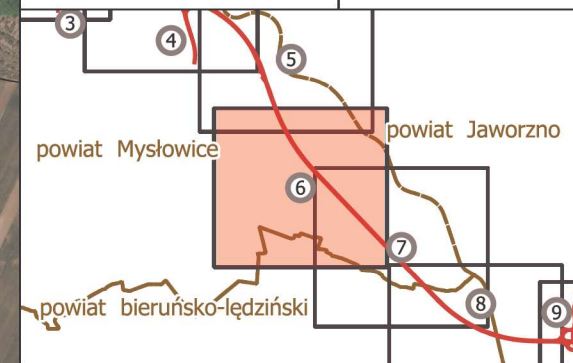
Przekroczenia wartości dopuszczalnych hałasu:

- brak przekroczeń
- 1 - 5 dB
- 5.1 - 10 dB
- 10.1 - 15 dB
- > 15 dB

Układ współrzędnych 1992

skala 1 : 10 000

województwo śląskie



Zamawiający:

STALEXPORT AUTOSTRADA MAŁOPOLSKA S.A.
ul. Piaskowa 20
41-404 Mysłowice

Wykonawca:

EKKOM Sp. z o.o.
ul. dra Józefa Babińskiego 71B
30-394 Kraków

Strategiczna Mapa Hałasu Autostrady A4 Katowice - Kraków 2022

Mapa terenów zagrożonych hałasem Ln

Legenda

Kilometraż

- ⊕ 1,0 km
- 0,5 km

— Analizowana droga

— Ekran akustyczny

Budynki funkcje:

■ Budynek mieszkalny

■ Budynek gospodarczy, usługowy, przemysłowy

■ Szpital

■ Budynek związany ze stałym lub czasowym pobytom dzieci i młodzieży

■ Dom opieki społecznej

— Inne drogi

- - Zakres opracowania

— Wody płynące

■ Wody powierzchniowe

■ Tereny zieleni wysokiej

■ Granice województwa

■ Granice powiatu

■ Granice Gminy

■ Arkusz mapy

■ Zakres analizy

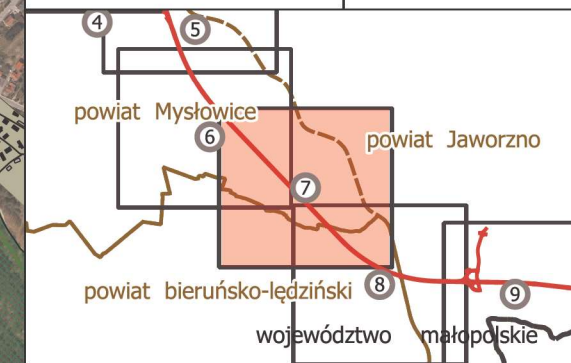
Przekroczenia wartości dopuszczalnych hałasu:

- brak przekroczeń
- 1 - 5 dB
- 5.1 - 10 dB
- 10.1 - 15 dB
- > 15 dB

Układ współrzędnych 1992

skala 1 : 10 000

województwo śląskie



Zamawiający:

STALEXPORT AUTOSTRADA MAŁOPOLSKA S.A.
ul. Piaskowa 20
41-404 Mysłowice

Wykonawca:

EKKOM Sp. z o.o.
ul. dra Józefa Babińskiego 71B
30-394 Kraków

Strategiczna Mapa Hałasu Autostrady A4 Katowice - Kraków 2022

Mapa terenów zagrożonych hałasem Ln

Legenda

Kilometraż

- ⊕ 1,0 km
- 0,5 km

- Analizowana droga
- Ekran akustyczny

Budynki funkcje:

- Budynek mieszkalny
- Budynek gospodarczy, usługowy, przemysłowy
- Szpital
- Budynek związany ze stałym lub czasowym pobytom dzieci i młodzieży
- Dom opieki społecznej
- Inne drogi
- - Zakres opracowania
- Wody płynące
- Wody powierzchniowe
- Tereny zieleni wysokiej
- Granice województwa
- Granice powiatu
- Granice Gminy
- Arkusz mapy
- Zakres analizy

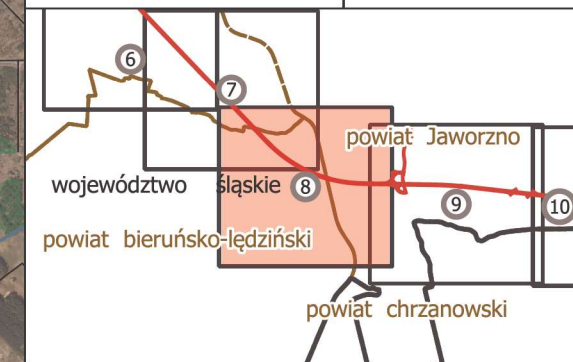
Przekroczenia wartości dopuszczalnych hałasu:

- brak przekroczeń
- 1 - 5 dB
- 5.1 - 10 dB
- 10.1 - 15 dB
- > 15 dB

Układ współrzędnych 1992

skala 1 : 10 000

województwo śląskie



Zamawiający:

STALEXPORT AUTOSTRADA MAŁOPOLSKA S.A.
ul. Piaskowa 20
41-404 Mysłowice

Wykonawca:

EKKOM Sp. z o.o.
ul. dra Józefa Babińskiego 71B
30-394 Kraków

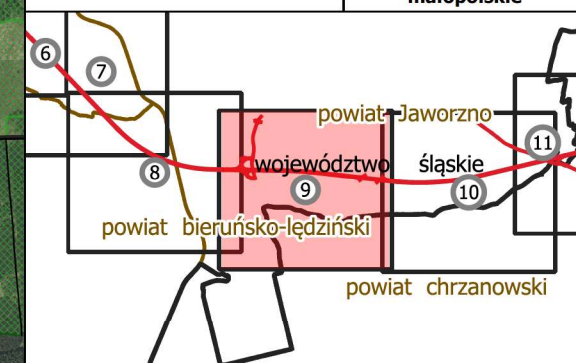
Strategiczna Mapa Hałasu Autostrady A4 Katowice - Kraków 2022

Mapa terenów zagrożonych hałasem Ln

Legenda

- Kilometraż**
- ⊕ 1,0 km
 - 0,5 km
- Analizowana droga**
- Ekran akustyczny
- Budynki funkcje:**
- Budynek mieszkalny
 - Budynek gospodarczy, usługowy, przemysłowy
 - Szpital
 - Budynek związany ze stałym lub czasowym pobytom dzieci i młodzieży
 - Dom opieki społecznej
 - Inne drogi
 - - Zakres opracowania
 - Wody płynące
 - Wody powierzchniowe
 - Tereny zieleni wysokiej
 - Granice województwa
 - Granice powiatu
 - Granice Gminy
 - Arkusz mapy
 - Zakres analizy
- Przekroczenia wartości dopuszczalnych hałasu:**
- brak przekroczeń
 - 1 - 5 dB
 - 5.1 - 10 dB
 - 10.1 - 15 dB
 - > 15 dB

Układ współrzędnych 1992
skala 1 : 10 000
**województwo śląskie/
małopolskie**



Zamawiający:

STALEXPORT AUTOSTRADA MAŁOPOLSKA S.A.
ul. Piaskowa 20
41-404 Mysłowice

Wykonawca:

EKKOM Sp. z o.o.
ul. dra Józefa Babińskiego 71B
30-394 Kraków

Strategiczna Mapa Hałasu Autostrady A4 Katowice - Kraków 2022

Mapa terenów zagrożonych hałasem Ln

Legenda

Kilometraż

- ⊕ 1,0 km
- 0,5 km

- Analizowana droga
- Ekrany akustyczne

Budynki funkcje:

- Budynek mieszkalny
- Budynek gospodarczy, usługowy, przemysłowy
- Szpital
- Budynek związany ze stałym lub czasowym pobytom dzieci i młodzieży
- Dom opieki społecznej
- Inne drogi
- Zakres opracowania
- Wody płynące
- Wody powierzchniowe
- Tereny zieleni wysokiej
- Granice województwa
- Granice powiatu
- Granice Gminy
- Arkusz mapy
- Zakres analizy

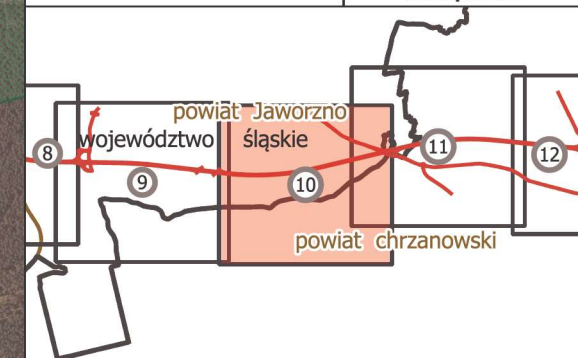
Przekroczenia wartości dopuszczalnych hałasu:

- brak przekroczeń
- 1 - 5 dB
- 5.1 - 10 dB
- 10.1 - 15 dB
- > 15 dB

Układ współrzędnych 1992

skala 1 : 10 000

**województwo śląskie/
małopolskie**



Zamawiający:

STALEXPORT AUTOSTRADA MAŁOPOLSKA S.A.
ul. Piaskowa 20
41-404 Mysłowice

Wykonawca:

EKKOM Sp. z o.o.
ul. dra Józefa Babińskiego 71B
30-394 Kraków

Strategiczna Mapa Hałasu Autostrady A4 Katowice - Kraków 2022

Mapa terenów zagrożonych hałasem Ln

Legenda

Kilometraż

- ⊕ 1,0 km
- 0,5 km

- Analizowana droga
- Ekran akustyczny

Budynki funkcje:

- Budynek mieszkalny
- Budynek gospodarczy, usługowy, przemysłowy
- Szpital
- Budynek związany ze stałym lub czasowym pobytom dzieci i młodzieży
- Dom opieki społecznej
- Inne drogi

--- Zakres opracowania

— Wody płynące

■ Wody powierzchniowe

■ Tereny zieleni wysokiej

■ Granice województwa

■ Granice powiatu

■ Granice Gminy

■ Arkusz mapy

■ Zakres analizy

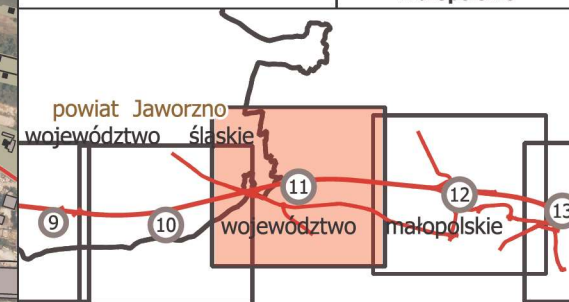
Przekroczenia wartości dopuszczalnych hałasu:

- brak przekroczeń
- 1 - 5 dB
- 5.1 - 10 dB
- 10.1 - 15 dB
- > 15 dB

Układ współrzędnych 1992

skala 1 : 10 000

województwo śląskie/
małopolskie



Zamawiający:

STALEXPORT AUTOSTRADA MAŁOPOLSKA S.A.
ul. Piaskowa 20
41-404 Mysłowice

Wykonawca:

EKKOM Sp. z o.o.
ul. dra Józefa Babińskiego 71B
30-394 Kraków