

# Strategiczna Mapa Hałasu Autostrady A4 Katowice - Kraków 2022

Mapa imisyjna Ldwn

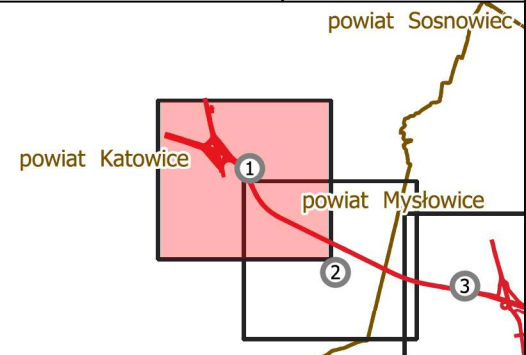
## Legenda

- |  |                           |
|--|---------------------------|
| <b>Kilometraż</b>  | <b>Przedziały emisji:</b> |
| ⊕ 1,0 km   | 55 - 59.9 dB              |
| ○ 0,5 km   | 60 - 64.9 dB              |
| — Analizowana droga  | 65 - 69.9 dB              |
| — Ekrany akustyczne  | 70 - 74.9 dB              |
| <b>Budynki funkcje:</b>  | 75 - 79.9 dB              |
| ■ Budynek mieszkalny   | ≥ 80 dB                   |
| ■ Budynek gospodarczy, usługowy, przemysłowy                         |                           |
| ■ Szpital  |                           |
| ■ Budynek związany ze stałym lub czasowym pobytom dzieci i młodzieży |                           |
| ■ Dom opieki społecznej  |                           |
| — Inne drogi   |                           |
| - - Zakres opracowania   |                           |
| — Wody płynące   |                           |
| ■ Wody powierzchniowe  |                           |
| ■ Tereny zieleni wysokiej  |                           |
| ■ Granice województwa  |                           |
| ■ Granice powiatu  |                           |
| ■ Granice Gminy  |                           |
| ■ Arkusz mapy  |                           |
| ■ Zakres analizy   |                           |

Układ współrzędnych 1992

skala 1 : 10 000

**województwo śląskie**



Zamawiający:

STALEXPORT AUTOSTRADA MAŁOPOLSKA S.A.  
ul. Piaskowa 20  
41-404 Mysłowice

Wykonawca:

EKKOM Sp. z o.o.  
ul. dra Józefa Babińskiego 71B  
30-394 Kraków

# Strategiczna Mapa Hałasu Autostrady A4 Katowice - Kraków 2022

Mapa imisyjna Ldwn

## Legenda

Kilometraż

- ⊕ 1,0 km
- 0,5 km

- Analizowana droga
- Ekran akustyczny

Budynki funkcje:

- Budynek mieszkalny
- Budynek gospodarczy, usługowy, przemysłowy
- Szpital
- Budynek związany ze stałym lub czasowym pobytom dzieci i młodzieży
- Dom opieki społecznej
- Inne drogi
- - Zakres opracowania
- Wody płynące
- Wody powierzchniowe
- Tereny zieleni wysokiej
- Granice województwa
- Granice powiatu
- Granice Gminy
- Arkusz mapy
- Zakres analizy

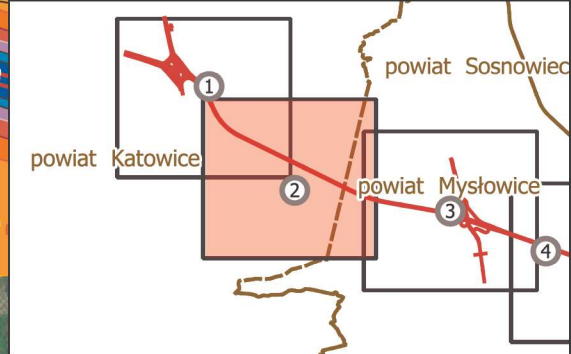
Przedziały emisji:

- 55 - 59.9 dB
- 60 - 64.9 dB
- 65 - 69.9 dB
- 70 - 74.9 dB
- 75 - 79.9 dB
- ≥ 80 dB

Układ współrzędnych 1992

skala 1 : 10 000

województwo śląskie



Zamawiający:

STALEXPORT AUTOSTRADA MAŁOPOLSKA S.A.  
ul. Piaskowa 20  
41-404 Mysłowice

Wykonawca:

EKKOM Sp. z o.o.  
ul. dra Józefa Babińskiego 71B  
30-394 Kraków

# Strategiczna Mapa Hałasu Autostrady A4 Katowice - Kraków 2022

Mapa imisyjna Ldwn

## Legenda

Kilometraż

- ⊕ 1,0 km
- 0,5 km

- Analizowana droga
- Ekrany akustyczne

Budynki funkcje:

- Budynek mieszkalny
- Budynek gospodarczy, usługowy, przemysłowy
- Szpital
- Budynek związany ze stałym lub czasowym pobytom dzieci i młodzieży
- Dom opieki społecznej
- Inne drogi

--- Zakres opracowania

— Wody płynące

■ Wody powierzchniowe

■ Tereny zieleni wysokiej

■ Granice województwa

■ Granice powiatu

■ Granice Gminy

■ Arkusz mapy

■ Zakres analizy

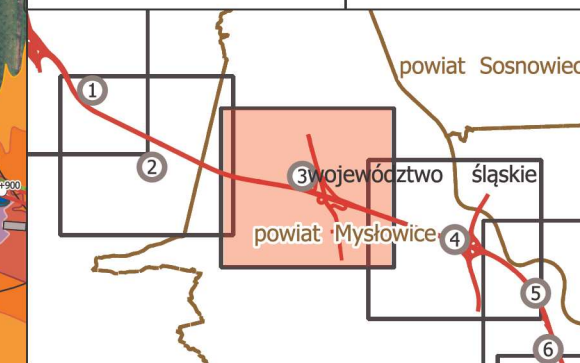
Przedziały imisyjny:

- 55 - 59.9 dB
- 60 - 64.9 dB
- 65 - 69.9 dB
- 70 - 74.9 dB
- 75 - 79.9 dB
- ≥ 80 dB

Układ współrzędnych 1992

skala 1 : 10 000

województwo śląskie



Zamawiający:

STALEXPORT AUTOSTRADA MAŁOPOLSKA S.A.  
ul. Piaskowa 20  
41-404 Myślowice

Wykonawca:

EKKOM Sp. z o.o.  
ul. dra Józefa Babińskiego 71B  
30-394 Kraków

# Strategiczna Mapa Hałasu Autostrady A4 Katowice - Kraków 2022

Mapa imisyjna Ldwn

## Legenda

Kilometraż

- ⊕ 1,0 km
- 0,5 km

- Analizowana droga
- Ekrany akustyczne

Budynki funkcje:

- Budynek mieszkalny
- Budynek gospodarczy, usługowy, przemysłowy
- Szpital
- Budynek związany ze stałym lub czasowym pobytom dzieci i młodzieży
- Dom opieki społecznej
- Inne drogi
- - Zakres opracowania
- Wody płynące
- Wody powierzchniowe
- Tereny zieleni wysokiej

Przedziały imisyjji:

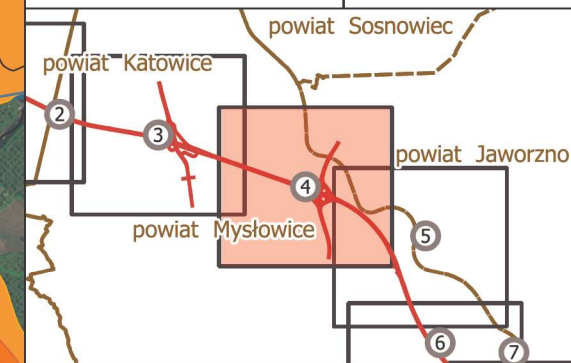
- 55 - 59.9 dB
- 60 - 64.9 dB
- 65 - 69.9 dB
- 70 - 74.9 dB
- 75 - 79.9 dB
- ≥ 80 dB

- Granice województwa
- Granice powiatu
- Granice Gminy
- Arkusz mapy
- Zakres analizy

Układ współrzędnych 1992

skala 1 : 10 000

województwo śląskie



Zamawiający:

STALEXPORT AUTOSTRADA MAŁOPOLSKA S.A.  
ul. Piaskowa 20  
41-404 Mysłowice

Wykonawca:

EKKOM Sp. z o.o.  
ul. dra Józefa Babińskiego 71B  
30-394 Kraków

# Strategiczna Mapa Hałasu Autostrady A4 Katowice - Kraków 2022

Mapa imisyjna Ldwn

## Legenda

Kilometraż

- ⊕ 1,0 km
- 0,5 km

- Analizowana droga
- Ekran akustyczny

Budynki funkcje:

- Budynek mieszkalny
- Budynek gospodarczy, usługowy, przemysłowy
- Szpital
- Budynek związany ze stałym lub czasowym pobytom dzieci i młodzieży
- Dom opieki społecznej
- Inne drogi
- - Zakres opracowania
- Wody płynące
- Wody powierzchniowe
- Tereny zieleni wysokiej
- Granice województwa
- Granice powiatu
- Granice Gminy
- Arkusz mapy
- Zakres analizy

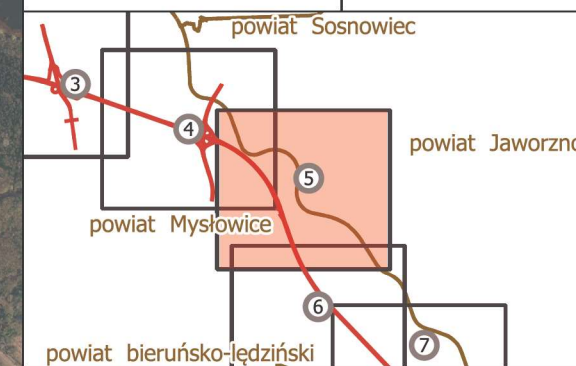
Przedziały emisji:

- 55 - 59.9 dB
- 60 - 64.9 dB
- 65 - 69.9 dB
- 70 - 74.9 dB
- 75 - 79.9 dB
- ≥ 80 dB

Układ współrzędnych 1992

skala 1 : 10 000

województwo śląskie



Zamawiający:

STALEXPORT AUTOSTRADA MAŁOPOLSKA S.A.  
ul. Piaskowa 20  
41-404 Mysłowice

Wykonawca:

EKKOM Sp. z o.o.  
ul. dra Józefa Babińskiego 71B  
30-394 Kraków

# Strategiczna Mapa Hałasu Autostrady A4 Katowice - Kraków 2022

Mapa imisyjna Ldwn

## Legenda

Kilometraż

- ⊕ 1,0 km
- 0,5 km

- Analizowana droga
- Ekran akustyczny

Budynki funkcje:

- Budynek mieszkalny
- Budynek gospodarczy, usługowy, przemysłowy
- Szpital
- Budynek związany ze stałym lub czasowym pobytom dzieci i młodzieży
- Dom opieki społecznej
- Inne drogi
- Zakres opracowania
- Wody płynące
- Wody powierzchniowe
- Tereny zieleni wysokiej
- Granice województwa
- Granice powiatu
- Granice Gminy
- Arkusz mapy
- Zakres analizy

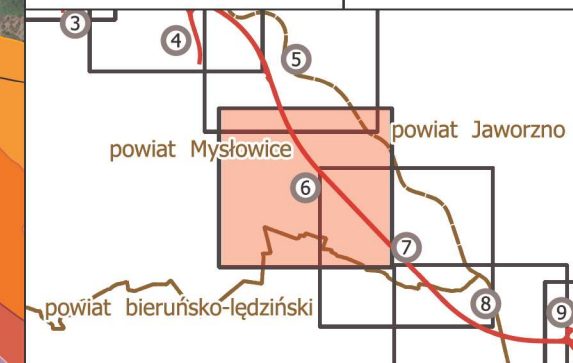
Przedziały emisji:

- 55 - 59.9 dB
- 60 - 64.9 dB
- 65 - 69.9 dB
- 70 - 74.9 dB
- 75 - 79.9 dB
- ≥ 80 dB

Układ współrzędnych 1992

skala 1 : 10 000

województwo śląskie



Zamawiający:

STALEXPORT AUTOSTRADA MAŁOPOLSKA S.A.  
ul. Piaskowa 20  
41-404 Mysłówice

Wykonawca:

EKKOM Sp. z o.o.  
ul. dra Józefa Babińskiego 71B  
30-394 Kraków

# Strategiczna Mapa Hałasu Autostrady A4 Katowice - Kraków 2022

Mapa imisyjna Ldwn

## Legenda

Kilometraż

- ⊕ 1,0 km
- 0,5 km

- Analizowana droga
- Ekran akustyczny

Budynki funkcje:

- Budynek mieszkalny
- Budynek gospodarczy, usługowy, przemysłowy
- Szpital
- Budynek związany ze stałym lub czasowym pobytom dzieci i młodzieży
- Dom opieki społecznej
- Inne drogi
- - Zakres opracowania
- Wody płynące
- Wody powierzchniowe
- Tereny zieleni wysokiej
- Granice województwa
- Granice powiatu
- Granice Gminy
- Arkusz mapy
- Zakres analizy

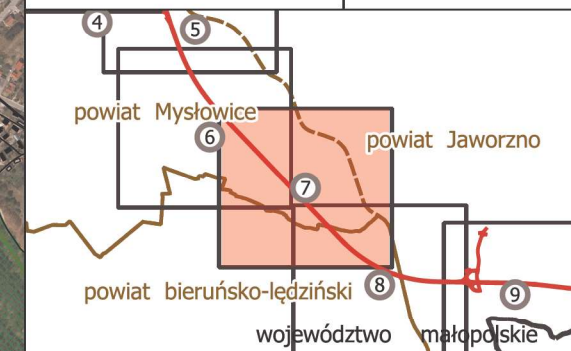
Przedziały emisji:

- 55 - 59.9 dB
- 60 - 64.9 dB
- 65 - 69.9 dB
- 70 - 74.9 dB
- 75 - 79.9 dB
- ≥ 80 dB

Układ współrzędnych 1992

skala 1 : 10 000

województwo śląskie



Zamawiający:

STALEXPORT AUTOSTRADA MAŁOPOLSKA S.A.  
ul. Piaskowa 20  
41-404 Mysłowice

Wykonawca:

EKKOM Sp. z o.o.  
ul. dra Józefa Babirskiego 71B  
30-394 Kraków

# Strategiczna Mapa Hałasu Autostrady A4 Katowice - Kraków 2022

Mapa imisyjna Ldwn

## Legenda

Kilometraż

⊕ 1,0 km

○ 0,5 km

— Analizowana droga

— Ekran akustyczny

Budynki funkcje:

■ Budynek mieszkalny

■ Budynek gospodarczy, usługowy, przemysłowy

■ Szpital

■ Budynek związany ze stałym lub czasowym pobytom dzieci i młodzieży

■ Dom opieki społecznej

— Inne drogi

- - Zakres opracowania

— Wody płynące

■ Wody powierzchniowe

■ Tereny zieleni wysokiej

■ Granice województwa

■ Granice Gminy

■ Arkusz mapy

■ Zakres analizy

Przedziały emisji:

■ 55 - 59.9 dB

■ 60 - 64.9 dB

■ 65 - 69.9 dB

■ 70 - 74.9 dB

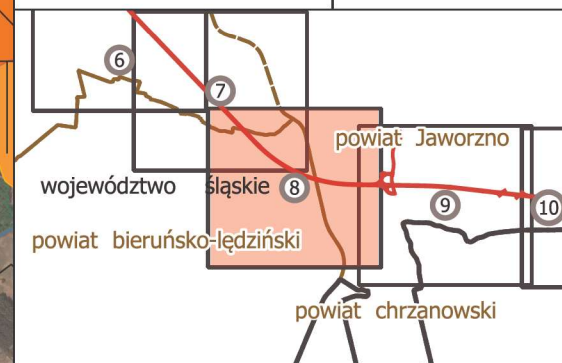
■ 75 - 79.9 dB

■ ≥ 80 dB

Układ współrzędnych 1992

skala 1 : 10 000

województwo śląskie



Zamawiający:

STALEXPORT AUTOSTRADA MAŁOPOLSKA S.A.  
ul. Piaskowa 20  
41-404 Mysłówice

Wykonawca:

EKKOM Sp. z o.o.  
ul. dra Józefa Babirskiego 71B  
30-394 Kraków



# Strategiczna Mapa Hałasu Autostrady A4 Katowice - Kraków 2022

Mapa imisyjna Ldwn

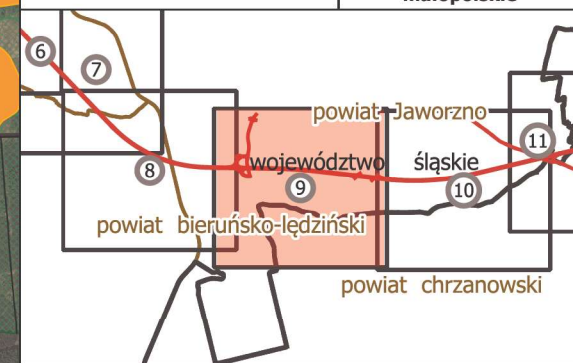
## Legenda

- |  |                           |
|--|---------------------------|
| <b>Kilometraż</b>  | <b>Przedziały emisji:</b> |
| ⊕ 1,0 km   | 55 - 59.9 dB              |
| ○ 0,5 km   | 60 - 64.9 dB              |
| — Analizowana droga  | 65 - 69.9 dB              |
| — Ekran akustyczny   | 70 - 74.9 dB              |
| <b>Budynki funkcje:</b>  | 75 - 79.9 dB              |
| ■ Budynek mieszkalny   | ≥ 80 dB                   |
| ■ Budynek gospodarczy, usługowy, przemysłowy                         |                           |
| ■ Szpital  |                           |
| ■ Budynek związany ze stałym lub czasowym pobytom dzieci i młodzieży |                           |
| ■ Dom opieki społecznej  |                           |
| — Inne drogi   |                           |
| - - Zakres opracowania   |                           |
| — Wody płynące   |                           |
| ■ Wody powierzchniowe  |                           |
| ■ Tereny zieleni wysokiej  |                           |
| ■ Granice województwa  |                           |
| ■ Granice powiatu  |                           |
| ■ Granice Gminy  |                           |
| ■ Arkusz mapy  |                           |
| ■ Zakres analizy   |                           |

Układ współrzędnych 1992

skala 1 : 10 000

**województwo śląskie/  
małopolskie**



Zamawiający:

STALEXPORT AUTOSTRADA MAŁOPOLSKA S.A.  
ul. Piaskowa 20  
41-404 Mysłowice

Wykonawca:

EKKOM Sp. z o.o.  
ul. dra Józefa Babińskiego 71B  
30-394 Kraków

powiat chrzanowski  
Chrzanów

Jaworzno

# Strategiczna Mapa Hałasu Autostrady A4 Katowice - Kraków 2022

Mapa imisyjna Ldwn

## Legenda

Kilometraż

- ⊕ 1,0 km
- 0,5 km

- Analizowana droga
- Ekran akustyczny

Budynki funkcje:

- Budynek mieszkalny
- Budynek gospodarczy, usługowy, przemysłowy
- Szpital
- Budynek związany ze stałym lub czasowym pobytom dzieci i młodzieży
- Dom opieki społecznej
- Inne drogi
- Zakres opracowania
- Wody płynące
- Wody powierzchniowe
- Tereny zieleni wysokiej
- Granice województwa
- Granice powiatu
- Granice Gminy
- Arkusz mapy
- Zakres analizy

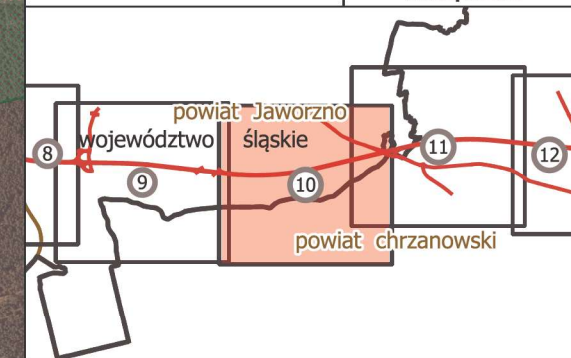
Przedziały emisji:

- 55 - 59.9 dB
- 60 - 64.9 dB
- 65 - 69.9 dB
- 70 - 74.9 dB
- 75 - 79.9 dB
- ≥ 80 dB

Układ współrzędnych 1992

skala 1 : 10 000

**województwo śląskie/  
małopolskie**



Zamawiający:

STALEXPORT AUTOSTRADA MAŁOPOLSKA S.A.  
ul. Piaskowa 20  
41-404 Mysłowice

Wykonawca:

EKKOM Sp. z o.o.  
ul. dra Józefa Babińskiego 71B  
30-394 Kraków

# Strategiczna Mapa Hałasu Autostrady A4 Katowice - Kraków 2022

Mapa imisyjna Ldwn

## Legenda

Kilometraż

- ⊕ 1,0 km
- 0,5 km

- Analizowana droga
- Ekran akustyczny

Budynki funkcje:

- Budynek mieszkalny
- Budynek gospodarczy, usługowy, przemysłowy
- Szpital
- Budynek związany ze stałym lub czasowym pobytom dzieci i młodzieży
- Dom opieki społecznej
- Inne drogi
- - Zakres opracowania
- Wody płynące
- Wody powierzchniowe
- Tereny zieleni wysokiej

Przedziały emisji:

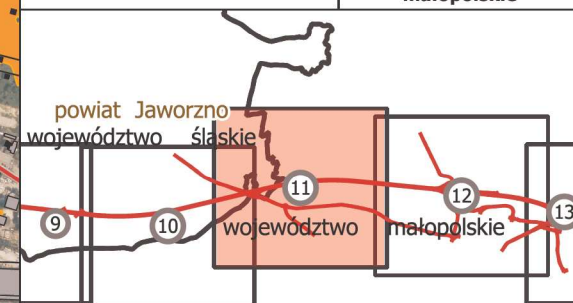
- 55 - 59.9 dB
- 60 - 64.9 dB
- 65 - 69.9 dB
- 70 - 74.9 dB
- 75 - 79.9 dB
- ≥ 80 dB

- Granice województwa
- Granice powiatu
- Granice Gminy
- Arkusz mapy
- Zakres analizy

Układ współrzędnych 1992

skala 1 : 10 000

**województwo śląskie/  
małopolskie**



Zamawiający:

STALEXPORT AUTOSTRADA MAŁOPOLSKA S.A.  
ul. Piaskowa 20  
41-404 Mysłowice

Wykonawca:

EKKOM Sp. z o.o.  
ul. dra Józefa Babińskiego 71B  
30-394 Kraków