

Strategiczna Mapa Hałasu Autostrady A4 Katowice - Kraków 2022

Mapa imisyjna Ln

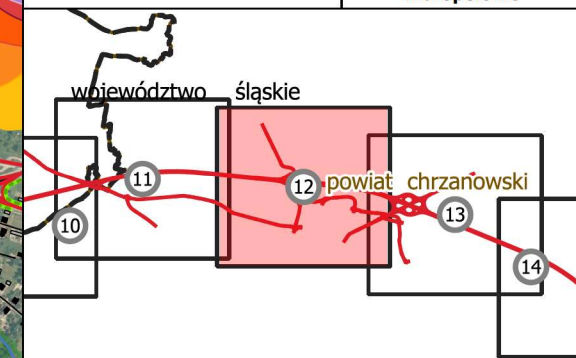
Legenda

Kilometraż	Przedziały emisji:
⊕ 1,0 km	50 - 54.9 dB
○ 0,5 km	55 - 59.9 dB
— Analizowana droga	60 - 64.9 dB
— Ekran akustyczny	65 - 69.9 dB
Budynki funkcje:	70 - 74.9 dB
■ Budynek mieszkalny	≥ 75 dB
■ Budynek gospodarczy, usługowy, przemysłowy	
■ Szpital	
■ Budynek związany ze stałym lub czasowym pobytom dzieci i młodzieży	
■ Dom opieki społecznej	
— Inne drogi	
- - Zakres opracowania	
— Wody płynące	
— Wody powierzchniowe	
■ Tereny zieleni wysokiej	
■ Granice województwa	
■ Granice Gminy	
■ Arkusz mapy	
■ Zakres analizy	

Układ współrzędnych 1992

skala 1 : 10 000

**województwo
małopolskie**



Zamawiający:

STALEXPORT AUTOSTRADA MAŁOPOLSKA S.A.
ul. Piaskowa 20
41-404 Mysłowice

Wykonawca:

EKKOM Sp. z o.o.
ul. dra Józefa Babińskiego 71B
30-394 Kraków

Strategiczna Mapa Hałasu Autostrady A4 Katowice - Kraków 2022

Mapa imisyjna Ln

Legenda

Kilometraż

- ⊕ 1,0 km
- 0,5 km

- Analizowana droga
- Ekrany akustyczne

Budynki funkcje:

- Budynek mieszkalny
- Budynek gospodarczy, usługowy, przemysłowy
- Szpital
- Budynek związany ze stałym lub czasowym pobytom dzieci i młodzieży
- Dom opieki społecznej
- Inne drogi
- - Zakres opracowania
- Wody płynące
- Wody powierzchniowe
- Tereny zieleni wysokiej
- Granice powiatu
- Granice Gminy
- Arkusz mapy
- Zakres analizy

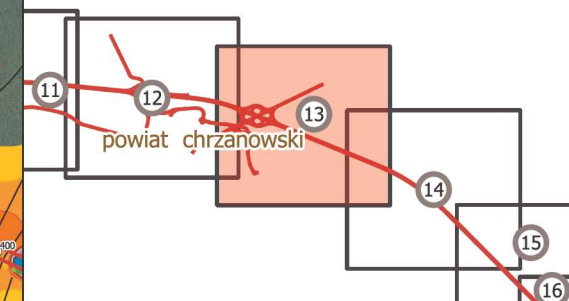
Przedziały emisji:

- 50 - 54.9 dB
- 55 - 59.9 dB
- 60 - 64.9 dB
- 65 - 69.9 dB
- 70 - 74.9 dB
- ≥ 75 dB

Układ współrzędnych 1992

skala 1 : 10 000

**województwo
małopolskie**



Zamawiający:

STALEXPORT AUTOSTRADA MAŁOPOLSKA S.A.
ul. Piaskowa 20
41-404 Mysłowice

Wykonawca:

EKKOM Sp. z o.o.
ul. dra Józefa Babińskiego 71B
30-394 Kraków

Strategiczna Mapa Hałasu Autostrady A4 Katowice - Kraków 2022

Mapa imisyjna Ln

Legenda

Kilometraż

⊕ 1,0 km

○ 0,5 km

— Analizowana droga

— Ekran akustyczny

Budynki funkcje:

■ Budynek mieszkalny

■ Budynek gospodarczy, usługowy, przemysłowy

■ Szpital

■ Budynek związany ze stałym lub czasowym pobytom dzieci i młodzieży

■ Dom opieki społecznej

— Inne drogi

--- Zakres opracowania

— Wody płynące

— Wody powierzchniowe

■ Tereny zieleni wysokiej

■ Granice województwa

■ Granice powiatu

■ Granice Gminy

■ Arkusz mapy

■ Zakres analizy

Przedziały emisji:

■ 50 - 54.9 dB

■ 55 - 59.9 dB

■ 60 - 64.9 dB

■ 65 - 69.9 dB

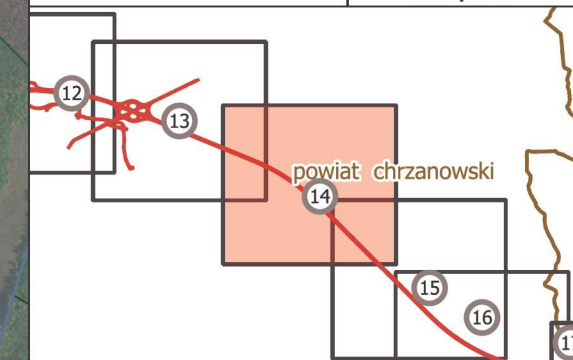
■ 70 - 74.9 dB

■ ≥ 75 dB

Układ współrzędnych 1992

skala 1 : 10 000

**województwo
małopolskie**



Zamawiający:

STALEXPORT AUTOSTRADA MAŁOPOLSKA S.A.
ul. Piaskowa 20
41-404 Mysłowice

Wykonawca:

EKKOM Sp. z o.o.
ul. dra Józefa Babińskiego 71B
30-394 Kraków

Strategiczna Mapa Hałasu Autostrady A4 Katowice - Kraków 2022

Mapa imisyjna Ln

Legenda

Kilometraż

- ⊕ 1,0 km
- 0,5 km

- Analizowana droga
- Ekran akustyczny

Budynki funkcje:

- Budynek mieszkalny
- Budynek gospodarczy, usługowy, przemysłowy
- Szpital
- Budynek związany ze stałym lub czasowym pobytym dzieci i młodzieży
- Dom opieki społecznej
- Inne drogi
- - Zakres opracowania
- Wody płynące
- Wody powierzchniowe
- Tereny zieleni wysokiej
- Granice województwa
- Granice powiatu
- Granice Gminy
- Arkusz mapy
- Zakres analizy

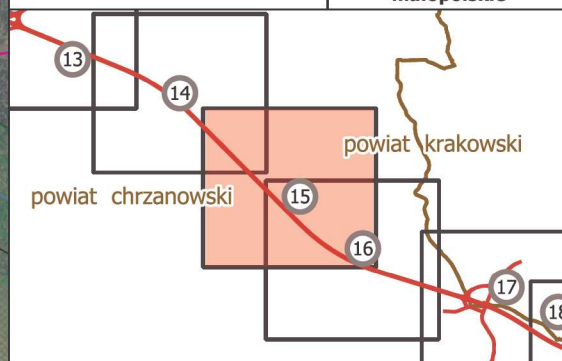
Przedziały emisji:

- 50 - 54.9 dB
- 55 - 59.9 dB
- 60 - 64.9 dB
- 65 - 69.9 dB
- 70 - 74.9 dB
- ≥ 75 dB

Układ współrzędnych 1992

skala 1 : 10 000

**województwo
małopolskie**



Zamawiający:

STALEXPORT AUTOSTRADA MAŁOPOLSKA S.A.
ul. Piaskowa 20
41-404 Mysłowice

Wykonawca:

EKKOM Sp. z o.o.
ul. dra Józefa Babińskiego 71B
30-394 Kraków

Strategiczna Mapa Hałasu Autostrady A4 Katowice - Kraków 2022

Mapa imisyjna Ln

Legenda

Kilometraż

- ⊕ 1,0 km
- 0,5 km

- Analizowana droga
- Ekrany akustyczne

Budynki funkcje:

- Budynek mieszkalny
- Budynek gospodarczy, usługowy, przemysłowy
- Szpital
- Budynek związany ze stałym lub czasowym pobytym dzieci i młodzieży
- Dom opieki społecznej
- Inne drogi
- - Zakres opracowania
- Wody płynące
- Wody powierzchniowe
- Tereny zieleni wysokiej

- Granice województwa
- Granice powiatu
- Granice Gminy
- Arkusz mapy
- Zakres analizy

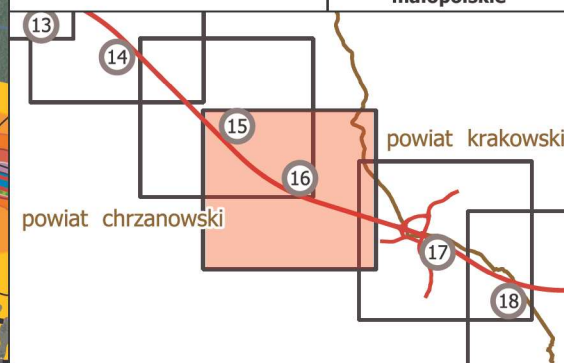
Przedziały emisji:

- 50 - 54.9 dB
- 55 - 59.9 dB
- 60 - 64.9 dB
- 65 - 69.9 dB
- 70 - 74.9 dB
- ≥ 75 dB

Układ współrzędnych 1992

skala 1 : 10 000

województwo
małopolskie



Zamawiający:

STALEXPORT AUTOSTRADA MAŁOPOLSKA S.A.
ul. Piaskowa 20
41-404 Mysłowice

Wykonawca:

EKKOM Sp. z o.o.
ul. dra Józefa Babińskiego 71B
30-394 Kraków

Strategiczna Mapa Hałasu Autostrady A4 Katowice - Kraków 2022

Mapa imisyjna Ln

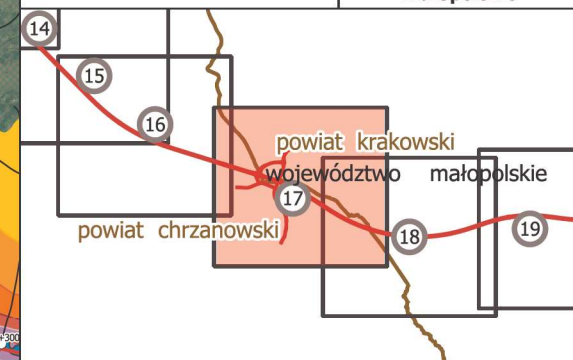
Legenda

- | | |
|--|---------------------------|
| Kilometraż | Przedziały imisji: |
| ⊕ 1,0 km | 50 - 54.9 dB |
| ○ 0,5 km | 55 - 59.9 dB |
| — Analizowana droga | 60 - 64.9 dB |
| — Ekran akustyczny | 65 - 69.9 dB |
| Budynki funkcje: | 70 - 74.9 dB |
| ■ Budynek mieszkalny | ≥ 75 dB |
| ■ Budynek gospodarczy, usługowy, przemysłowy | |
| ■ Szpital | |
| ■ Budynek związany ze stałym lub czasowym pobytom dzieci i młodzieży | |
| ■ Dom opieki społecznej | |
| — Inne drogi | |
| - - Zakres opracowania | |
| — Wody płynące | |
| ■ Wody powierzchniowe | |
| ■ Tereny zieleni wysokiej | |
| ■ Granice województwa | |
| ■ Granice powiatu | |
| ■ Granice Gminy | |
| ■ Arkusz mapy | |
| ■ Zakres analizy | |

Układ współrzędnych 1992

skala 1 : 10 000

województwo
małopolskie



Zamawiający:

STALEXPORT AUTOSTRADA MAŁOPOLSKA S.A.
ul. Piaskowa 20
41-404 Mysłowice

Wykonawca:

EKKOM Sp. z o.o.
ul. dra Józefa Babińskiego 71B
30-394 Kraków

Strategiczna Mapa Hałasu Autostrady A4 Katowice - Kraków 2022

Mapa imisyjna Ln

Legenda

Kilometraż

- ⊕ 1,0 km
- 0,5 km

- Analizowana droga
- Ekran akustyczny

Budynki funkcje:

- Budynek mieszkalny
- Budynek gospodarczy, usługowy, przemysłowy
- Szpital
- Budynek związany ze stałym lub czasowym pobytym dzieci i młodzieży
- Dom opieki społecznej
- Inne drogi
- Zakres opracowania
- Wody płynące
- Wody powierzchniowe
- Tereny zieleni wysokiej
- Granice województwa
- Granice powiatu
- Granice Gminy
- Arkusz mapy
- Zakres analizy

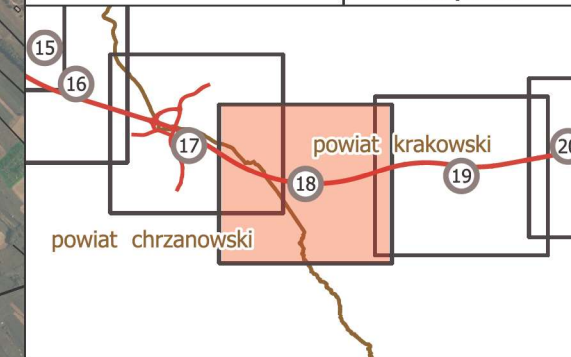
Przedziały imisyjny:

- 50 - 54.9 dB
- 55 - 59.9 dB
- 60 - 64.9 dB
- 65 - 69.9 dB
- 70 - 74.9 dB
- ≥ 75 dB

Układ współrzędnych 1992

skala 1 : 10 000

województwo
małopolskie



Zamawiający:

STALEXPORT AUTOSTRADA MAŁOPOLSKA S.A.
ul. Piaskowa 20
41-404 Mysłowice

Wykonawca:

EKKOM Sp. z o.o.
ul. dra Józefa Babińskiego 71B
30-394 Kraków

Strategiczna Mapa Hałasu Autostrady A4 Katowice - Kraków 2022

Mapa imisyjna Ln

Legenda

Kilometraż

- ⊕ 1,0 km
- 0,5 km

- Analizowana droga
- Ekrany akustyczne

Budynki funkcje:

- Budynek mieszkalny
- Budynek gospodarczy, usługowy, przemysłowy
- Szpital
- Budynek związany ze stałym lub czasowym pobytym dzieci i młodzieży
- Dom opieki społecznej
- Inne drogi
- Zakres opracowania
- Wody płynące
- Wody powierzchniowe
- Tereny zieleni wysokiej
- Granice województwa
- Granice powiatu
- Granice Gminy
- Arkusz mapy
- Zakres analizy

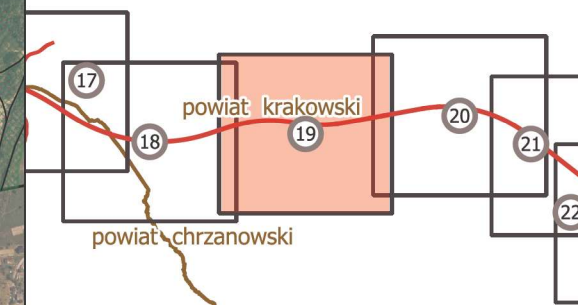
Przedziały imisyjii:

- 50 - 54.9 dB
- 55 - 59.9 dB
- 60 - 64.9 dB
- 65 - 69.9 dB
- 70 - 74.9 dB
- ≥ 75 dB

Układ współrzędnych 1992

skala 1 : 10 000

**województwo
małopolskie**



Zamawiający:

STALEXPORT AUTOSTRADA MAŁOPOLSKA S.A.
ul. Piaskowa 20
41-404 Mysłowice

Wykonawca:

EKKOM Sp. z o.o.
ul. dra Józefa Babińskiego 71B
30-394 Kraków

Strategiczna Mapa Hałasu Autostrady A4 Katowice - Kraków 2022

Mapa imisyjna Ln

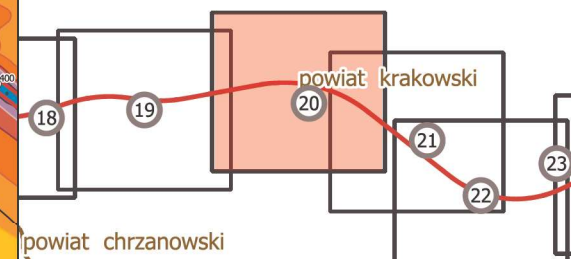
Legenda

- | | |
|--|---------------------------|
| Kilometraż | Przedziały emisji: |
| ⊕ 1,0 km | 50 - 54.9 dB |
| ○ 0,5 km | 55 - 59.9 dB |
| — Analizowana droga | 60 - 64.9 dB |
| — Ekran akustyczny | 65 - 69.9 dB |
| Budynki funkcje: | 70 - 74.9 dB |
| ■ Budynek mieszkalny | ≥ 75 dB |
| ■ Budynek gospodarczy, usługowy, przemysłowy | |
| ■ Szpital | |
| ■ Budynek związany ze stałym lub czasowym pobytom dzieci i młodzieży | |
| ■ Dom opieki społecznej | |
| — Inne drogi | |
| - - Zakres opracowania | |
| — Wody płynące | |
| ■ Wody powierzchniowe | |
| ■ Tereny zieleni wysokiej | |
| ■ Granice województwa | |
| ■ Granice powiatu | |
| ■ Granice Gminy | |
| ■ Arkusz mapy | |
| ■ Zakres analizy | |

Układ współrzędnych 1992

skala 1 : 10 000

województwo małopolskie



Zamawiający:

STALEXPORT AUTOSTRADA MAŁOPOLSKA S.A.
ul. Piaskowa 20
41-404 Mysłowice

Wykonawca:

EKKOM Sp. z o.o.
ul. dra Józefa Babińskiego 71B
30-394 Kraków

Strategiczna Mapa Hałasu Autostrady A4 Katowice - Kraków 2022

Mapa imisyjna Ln

Legenda

Kilometraż

- ⊕ 1,0 km
- 0,5 km

- Analizowana droga
- Ekrany akustyczne

Budynki funkcje:

- Budynek mieszkalny
- Budynek gospodarczy, usługowy, przemysłowy
- Szpital
- Budynek związany ze stałym lub czasowym pobytom dzieci i młodzieży
- Dom opieki społecznej
- Inne drogi
- - Zakres opracowania
- Wody płynące
- Wody powierzchniowe
- Tereny zieleni wysokiej
- Granice województwa
- Granice powiatu
- Granice Gminy
- Arkusz mapy
- Zakres analizy

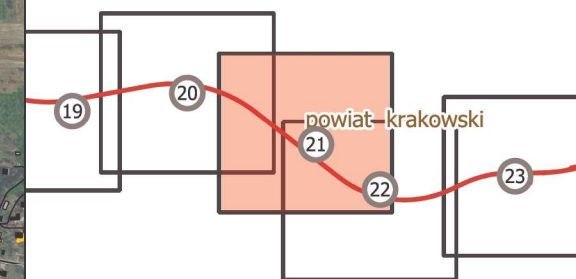
Przedziały emisji:

- 50 - 54.9 dB
- 55 - 59.9 dB
- 60 - 64.9 dB
- 65 - 69.9 dB
- 70 - 74.9 dB
- ≥ 75 dB

Układ współrzędnych 1992

skala 1 : 10 000

**województwo
małopolskie**



Zamawiający:

STALEXPORT AUTOSTRADA MAŁOPOLSKA S.A.
ul. Piaskowa 20
41-404 Mysłowice

Wykonawca:

EKKOM Sp. z o.o.
ul. dra Józefa Babińskiego 71B
30-394 Kraków

Strategiczna Mapa Hałasu Autostrady A4 Katowice - Kraków 2022

Mapa imisyjna Ln

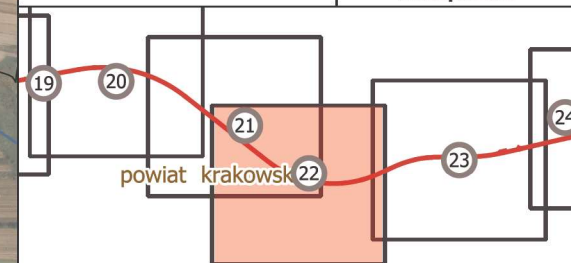
Legenda

- | | |
|--|---------------------------|
| Kilometraż | Przedziały emisji: |
| ⊕ 1,0 km | 50 - 54.9 dB |
| ○ 0,5 km | 55 - 59.9 dB |
| Analizowana droga | 60 - 64.9 dB |
| Ekran akustyczny | 65 - 69.9 dB |
| Budynki funkcje: | 70 - 74.9 dB |
| Budynek mieszkalny | ≥ 75 dB |
| Budynek gospodarczy, usługowy, przemysłowy | |
| Szpital | |
| Budynek związany ze stałym lub czasowym pobytom dzieci i młodzieży | |
| Dom opieki społecznej | |
| Inne drogi | |
| Zakres opracowania | |
| Wody płynące | |
| Wody powierzchniowe | |
| Tereny zieleni wysokiej | |
| Granice województwa | |
| Granice powiatu | |
| Granice Gminy | |
| Arkusz mapy | |
| Zakres analizy | |

Układ współrzędnych 1992

skala 1 : 10 000

**województwo
małopolskie**



Zamawiający:

STALEXPORT AUTOSTRADA MAŁOPOLSKA S.A.
ul. Piaskowa 20
41-404 Mysłowice

Wykonawca:

EKKOM Sp. z o.o.
ul. dra Józefa Babińskiego 71B
30-394 Kraków

Strategiczna Mapa Hałasu Autostrady A4 Katowice - Kraków 2022

Mapa imisyjna Ln

Legenda

Kilometraż

- ⊕ 1,0 km
- 0,5 km

- Analizowana droga
- Ekrany akustyczne

Budynki funkcje:

- Budynek mieszkalny
- Budynek gospodarczy, usługowy, przemysłowy
- Szpital
- Budynek związany ze stałym lub czasowym pobytom dzieci i młodzieży
- Dom opieki społecznej
- Inne drogi
- - Zakres opracowania
- Wody płynące
- Wody powierzchniowe
- Tereny zieleni wysokiej
- Granice województwa
- Granice powiatu
- Granice Gminy
- Arkusz mapy
- Zakres analizy

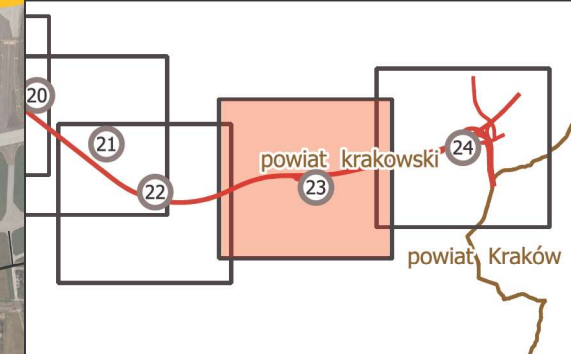
Przedziały emisji:

- 50 - 54.9 dB
- 55 - 59.9 dB
- 60 - 64.9 dB
- 65 - 69.9 dB
- 70 - 74.9 dB
- ≥ 75 dB

Układ współrzędnych 1992

skala 1 : 10 000

**województwo
małopolskie**



Zamawiający:

STALEXPORT AUTOSTRADA MAŁOPOLSKA S.A.
ul. Piaskowa 20
41-404 Mysłowice

Wykonawca:

EKKOM Sp. z o.o.
ul. dra Józefa Babińskiego 71B
30-394 Kraków

Strategiczna Mapa Hałasu Autostrady A4 Katowice - Kraków 2022

Mapa imisyjna Ln

Legenda

Kilometraż

- ⊕ 1,0 km
- 0,5 km

- Analizowana droga
- Ekrany akustyczne

Budynki funkcje:

- Budynek mieszkalny
- Budynek gospodarczy, usługowy, przemysłowy
- Szpital
- Budynek związany ze stałym lub czasowym pobytom dzieci i młodzieży
- Dom opieki społecznej
- Inne drogi
- - Zakres opracowania
- Wody płynące
- Wody powierzchniowe
- Tereny zieleni wysokiej
- Granice województwa
- Granice powiatu
- Granice Gminy
- Arkusz mapy
- Zakres analizy

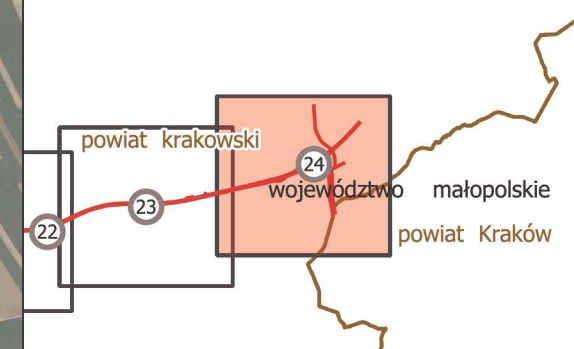
Przedziały imisyjji:

- 50 - 54.9 dB
- 55 - 59.9 dB
- 60 - 64.9 dB
- 65 - 69.9 dB
- 70 - 74.9 dB
- ≥ 75 dB

Układ współrzędnych 1992

skala 1 : 10 000

**województwo
małopolskie**



Zamawiający:

STALEXPORT AUTOSTRADA MAŁOPOLSKA S.A.
ul. Piaskowa 20
41-404 Mysłowice

Wykonawca:

EKKOM Sp. z o.o.
ul. dra Józefa Babińskiego 71B
30-394 Kraków