

Strategiczna Mapa Hałasu Autostrady A4 Katowice - Kraków 2022

Mapa terenów objętych ochroną akustyczną
Ldwn

Legenda

Kilometraż	Dopuszczalne wartości hałasu:
⊕ 1,0 km	70 dB
○ 0,5 km	64 dB
— Analizowana droga	68 dB
— Ekran akustyczny	

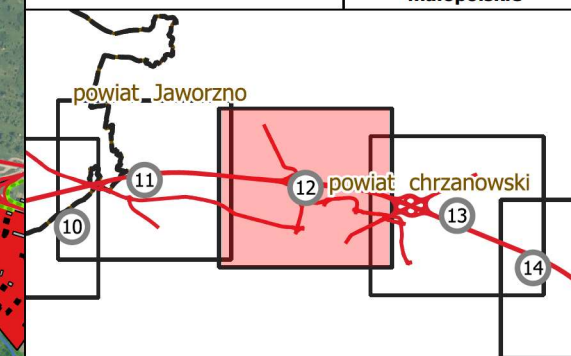
Budynki funkcje:

- Budynek mieszkalny
- Budynek gospodarczy, usługowy, przemysłowy
- Szpital
- Budynek związany ze stałym lub czasowym pobytom dzieci i młodzieży
- Dom opieki społecznej
- Inne drogi
- - Zakres opracowania
- Wody płynące
- Wody powierzchniowe
- Tereny zieleni wysokiej
- Granice województwa
- Granice Gminy
- Arkusz mapy
- Zakres analizy

Układ współrzędnych 1992

skala 1 : 10 000

**województwo
małopolskie**



Zamawiający:

STALEXPORT AUTOSTRADA MAŁOPOLSKA S.A.
ul. Piaskowa 20
41-404 Mysłowice

Wykonawca:

EKKOM Sp. z o.o.
ul. dra Józefa Babińskiego 71B
30-394 Kraków

Strategiczna Mapa Hałasu Autostrady A4 Katowice - Kraków 2022

Mapa terenów objętych ochroną akustyczną
Ldwn

Legenda

Kilometraż

- ⊕ 1,0 km
- 0,5 km

- Analizowana droga
- Ekrany akustyczne

Dopuszczalne wartości
hałasu:

- 70 dB
- 64 dB
- 68 dB

Budynki funkcje:

- Budynek mieszkalny
- Budynek gospodarczy, usługowy, przemysłowy
- Szpital
- Budynek związany ze stałym lub czasowym pobytom dzieci i młodzieży
- Dom opieki społecznej
- Inne drogi

--- Zakres opracowania

— Wody płynące

■ Wody powierzchniowe

■ Tereny zieleni wysokiej

■ Granice województwa

■ Granice powiatu

■ Granice Gminy

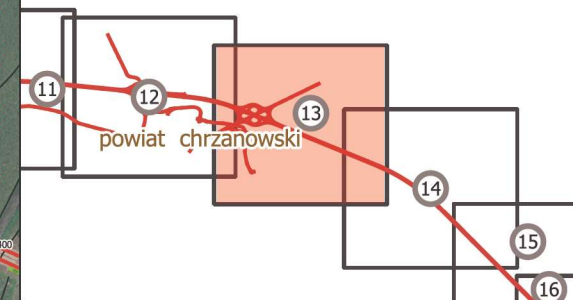
■ Arkusz mapy

■ Zakres analizy

Układ współrzędnych 1992

skala 1 : 10 000

**województwo
małopolskie**



Zamawiający:

STALEXPORT AUTOSTRADA MAŁOPOLSKA S.A.
ul. Piaskowa 20
41-404 Mysłowice

Wykonawca:

EKKOM Sp. z o.o.
ul. dra Józefa Babińskiego 71B
30-394 Kraków

Strategiczna Mapa Hałasu Autostrady A4 Katowice - Kraków 2022

Mapa terenów objętych ochroną akustyczną
Ldwn

Legenda

Kilometraż

⊕ 1,0 km

○ 0,5 km

— Analizowana droga

— Ekrany akustyczne

Dopuszczalne wartości
hałasu:

70 dB

64 dB

68 dB

Budynki funkcje:

■ Budynek mieszkalny

■ Budynek gospodarczy, usługowy,
przemysłowy

■ Szpital

■ Budynek związany ze stałym lub
czasowym pobytom dzieci i młodzieży

■ Dom opieki społecznej

— Inne drogi

--- Zakres opracowania

— Wody płynące

■ Wody powierzchniowe

■ Tereny zieleni wysokiej

■ Granice województwa

■ Granice powiatu

■ Granice Gminy

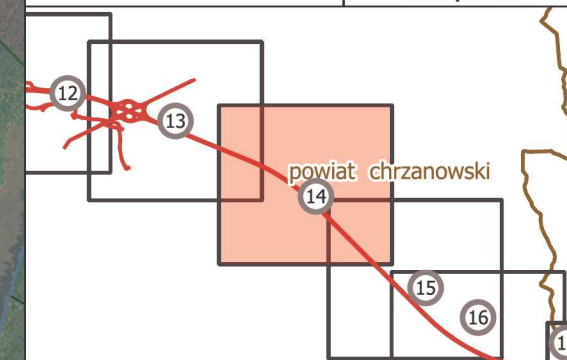
■ Arkusz mapy

■ Zakres analizy

Układ współrzędnych 1992

skala 1 : 10 000

**województwo
małopolskie**



Zamawiający:

STALEXPORT AUTOSTRADA MAŁOPOLSKA S.A.
ul. Piaskowa 20
41-404 Mysłowice

Wykonawca:

EKKOM Sp. z o.o.
ul. dra Józefa Babińskiego 71B
30-394 Kraków

Strategiczna Mapa Hałasu Autostrady A4 Katowice - Kraków 2022

Mapa terenów objętych ochroną akustyczną
Ldwn

Legenda

Kilometraż

- ⊕ 1,0 km
- 0,5 km

- Analizowana droga
- Ekrany akustyczne

Dopuszczalne wartości
hałasu:

- 70 dB
- 64 dB
- 68 dB

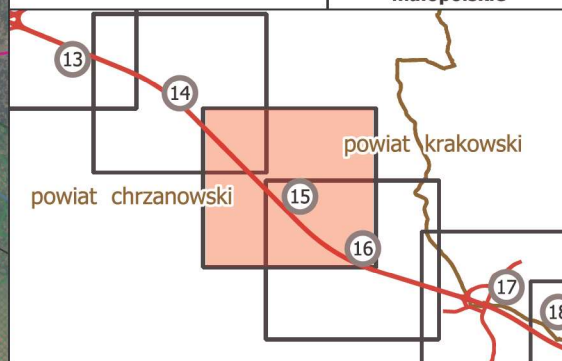
Budynki funkcje:

- Budynek mieszkalny
- Budynek gospodarczy, usługowy, przemysłowy
- Szpital
- Budynek związany ze stałym lub czasowym pobytym dzieci i młodzieży
- Dom opieki społecznej
- Inne drogi
- Zakres opracowania
- Wody płynące
- Wody powierzchniowe
- Tereny zieleni wysokiej
- Granice województwa
- Granice powiatu
- Granice Gminy
- Arkusze mapy
- Zakres analizy

Układ współrzędnych 1992

skala 1 : 10 000

województwo
małopolskie



Zamawiający:

STALEXPORT AUTOSTRADA MAŁOPOLSKA S.A.
ul. Piaskowa 20
41-404 Mysłowice

Wykonawca:

EKKOM Sp. z o.o.
ul. dra Józefa Babińskiego 71B
30-394 Kraków

Strategiczna Mapa Hałasu Autostrady A4 Katowice - Kraków 2022

Mapa terenów objętych ochroną akustyczną
Ldwn

Legenda

Kilometraż

- ⊕ 1,0 km
- 0,5 km

- Analizowana droga
- Ekran akustyczny

Dopuszczalne wartości
hałasu:

- 70 dB
- 64 dB
- 68 dB

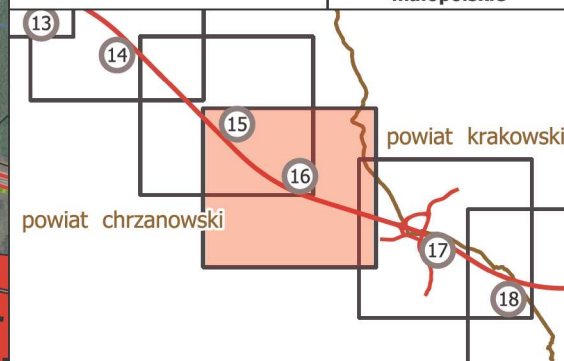
Budynki funkcje:

- Budynek mieszkalny
- Budynek gospodarczy, usługowy, przemysłowy
- Szpital
- Budynek związany ze stałym lub czasowym pobytym dzieci i młodzieży
- Dom opieki społecznej
- Inne drogi
- - Zakres opracowania
- Wody płynące
- Wody powierzchniowe
- Tereny zieleni wysokiej
- Granice województwa
- Granice powiatu
- Granice Gminy
- Arkusz mapy
- Zakres analizy

Układ współrzędnych 1992

skala 1 : 10 000

województwo
małopolskie



Zamawiający:

STALEXPORT AUTOSTRADA MAŁOPOLSKA S.A.
ul. Piaskowa 20
41-404 Mysłowice

Wykonawca:

EKKOM Sp. z o.o.
ul. dra Józefa Babińskiego 71B
30-394 Kraków

Strategiczna Mapa Hałasu Autostrady A4 Katowice - Kraków 2022

Mapa terenów objętych ochroną akustyczną
Ldwn

Legenda

Kilometraż	Dopuszczalne wartości hałasu:
⊕ 1,0 km	70 dB
○ 0,5 km	64 dB
— Analizowana droga	68 dB
— Ekrany akustyczne	

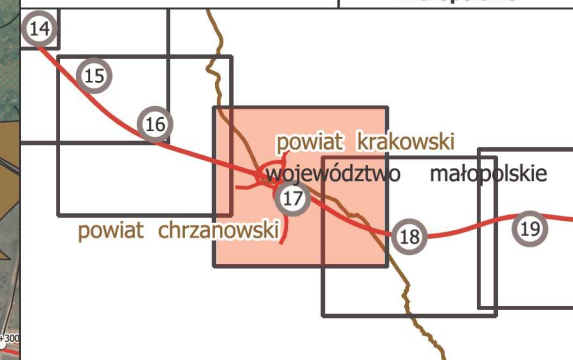
Budynki funkcje:

- Budynek mieszkalny
- Budynek gospodarczy, usługowy, przemysłowy
- Szpital
- Budynek związany ze stałym lub czasowym pobytom dzieci i młodzieży
- Dom opieki społecznej
- Inne drogi
- - Zakres opracowania
- Wody płynące
- Wody powierzchniowe
- Tereny zieleni wysokiej
- Granice województwa
- Granice powiatu
- Granice Gminy
- Arkusz mapy
- Zakres analizy

Układ współrzędnych 1992

skala 1 : 10 000

**województwo
małopolskie**



Zamawiający:

STALEXPORT AUTOSTRADA MAŁOPOLSKA S.A.
ul. Piaskowa 20
41-404 Mysłowice

Wykonawca:

EKKOM Sp. z o.o.
ul. dra Józefa Babińskiego 71B
30-394 Kraków

Strategiczna Mapa Hałasu Autostrady A4 Katowice - Kraków 2022

Mapa terenów objętych ochroną akustyczną
Ldwn

Legenda

Kilometraż	Dopuszczalne wartości hałasu:
⊕ 1,0 km	70 dB
○ 0,5 km	64 dB
— Analizowana droga	68 dB
— Ekran akustyczny	

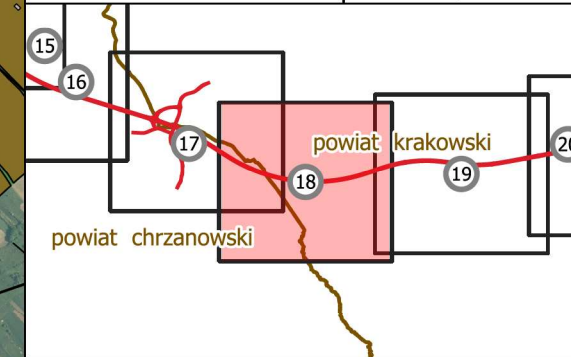
Budynki funkcje:

- Budynek mieszkalny
- Budynek gospodarczy, usługowy, przemysłowy
- Szpital
- Budynek związany ze stałym lub czasowym pobytom dzieci i młodzieży
- Dom opieki społecznej
- Inne drogi
- Zakres opracowania
- Wody płynące
- Wody powierzchniowe
- Tereny zieleni wysokiej
- Granice województwa
- Granice powiatu
- Granice Gminy
- Arkusz mapy
- Zakres analizy

Układ współrzędnych 1992

skala 1 : 10 000

**województwo
małopolskie**



Zamawiający:

STALEXPORT AUTOSTRADA MAŁOPOLSKA S.A.
ul. Piaskowa 20
41-404 Mysłowice

Wykonawca:

EKKOM Sp. z o.o.
ul. dra Józefa Babińskiego 71B
30-394 Kraków

Strategiczna Mapa Hałasu Autostrady A4 Katowice - Kraków 2022

Mapa terenów objętych ochroną akustyczną
Ldwn

Legenda

Kilometraż

⊕ 1,0 km

○ 0,5 km

— Analizowana droga

— Ekrany akustyczne

Dopuszczalne wartości
hałasu:

70 dB

64 dB

68 dB

Budynki funkcje:

■ Budynek mieszkalny

■ Budynek gospodarczy, usługowy,
przemysłowy

■ Szpital

■ Budynek związany ze stałym lub
czasowym pobytom dzieci i młodzieży

■ Dom opieki społecznej

— Inne drogi

--- Zakres opracowania

— Wody płynące

■ Wody powierzchniowe

■ Tereny zieleni wysokiej

■ Granice województwa

■ Granice powiatu

■ Granice Gminy

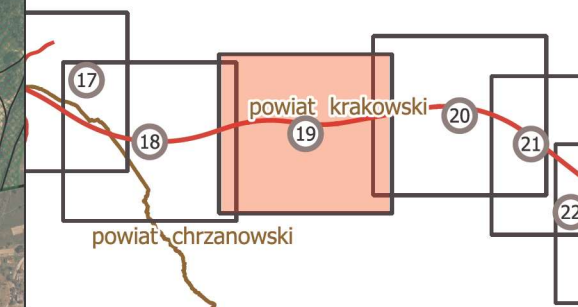
■ Arkusz mapy

■ Zakres analizy

Układ współrzędnych 1992

skala 1 : 10 000

**województwo
małopolskie**



Zamawiający:

STALEXPORT AUTOSTRADA MAŁOPOLSKA S.A.
ul. Piaskowa 20
41-404 Mysłowice

Wykonawca:

EKKOM Sp. z o.o.
ul. dra Józefa Babińskiego 71B
30-394 Kraków

powiat krakowski

powiat chrzanowski

Strategiczna Mapa Hałasu Autostrady A4 Katowice - Kraków 2022

Mapa terenów objętych ochroną akustyczną
Ldwn

Legenda

Kilometraż

- ⊕ 1,0 km
- 0,5 km

- Analizowana droga
- Ekrany akustyczne

Dopuszczalne wartości
hałasu:

- 70 dB
- 64 dB
- 68 dB

Budynki funkcje:

- Budynek mieszkalny
- Budynek gospodarczy, usługowy, przemysłowy
- Szpital
- Budynek związany ze stałym lub czasowym pobytom dzieci i młodzieży
- Dom opieki społecznej
- Inne drogi

--- Zakres opracowania

— Wody płynące

■ Wody powierzchniowe

■ Tereny zieleni wysokiej

■ Granice województwa

■ Granice powiatu

■ Granice Gminy

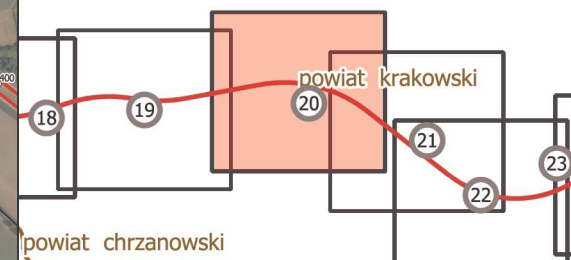
■ Arkusz mapy

■ Zakres analizy

Układ współrzędnych 1992

skala 1 : 10 000

**województwo
małopolskie**



Zamawiający:

STALEXPORT AUTOSTRADA MAŁOPOLSKA S.A.
ul. Piaskowa 20
41-404 Mysłowice

Wykonawca:

EKKOM Sp. z o.o.
ul. dra Józefa Babińskiego 71B
30-394 Kraków

Strategiczna Mapa Hałasu Autostrady A4 Katowice - Kraków 2022

Mapa terenów objętych ochroną akustyczną
Ldwn

Legenda

Kilometraż

- ⊕ 1,0 km
- 0,5 km

- Analizowana droga
- Ekrany akustyczne

Dopuszczalne wartości
hałasu:

- 70 dB
- 64 dB
- 68 dB

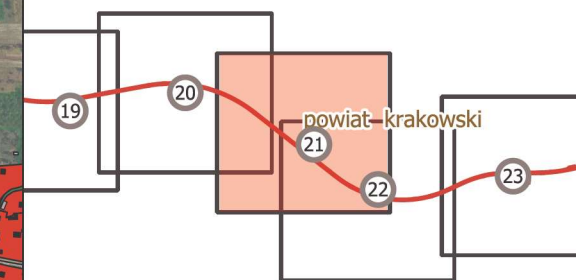
Budynki funkcje:

- Budynek mieszkalny
- Budynek gospodarczy, usługowy, przemysłowy
- Szpital
- Budynek związany ze stałym lub czasowym pobytom dzieci i młodzieży
- Dom opieki społecznej
- Inne drogi
- - Zakres opracowania
- Wody płynące
- Wody powierzchniowe
- Tereny zieleni wysokiej
- Granice województwa
- Granice powiatu
- Granice Gminy
- Arkusz mapy
- Zakres analizy

Układ współrzędnych 1992

skala 1 : 10 000

**województwo
małopolskie**



Zamawiający:

STALEXPORT AUTOSTRADA MAŁOPOLSKA S.A.
ul. Piaskowa 20
41-404 Mysłowice

Wykonawca:

EKKOM Sp. z o.o.
ul. dra Józefa Babińskiego 71B
30-394 Kraków

Strategiczna Mapa Hałasu Autostrady A4 Katowice - Kraków 2022

Mapa terenów objętych ochroną akustyczną
Ldwn

Legenda

Kilometraż

- ⊕ 1,0 km
- 0,5 km

- Analizowana droga
- Ekrany akustyczne

Dopuszczalne wartości
hałasu:

- 70 dB
- 64 dB
- 68 dB

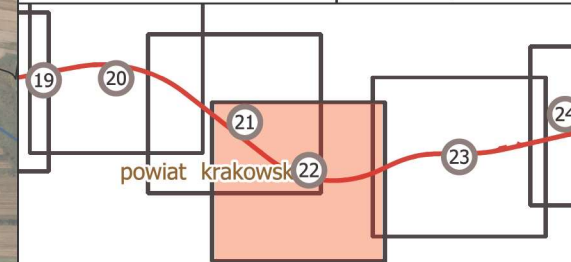
Budynki funkcje:

- Budynek mieszkalny
- Budynek gospodarczy, usługowy, przemysłowy
- Szpital
- Budynek związany ze stałym lub czasowym pobytom dzieci i młodzieży
- Dom opieki społecznej
- Inne drogi
- - Zakres opracowania
- Wody płynące
- Wody powierzchniowe
- Tereny zieleni wysokiej
- Granice województwa
- Granice powiatu
- Granice Gminy
- Arkusz mapy
- Zakres analizy

Układ współrzędnych 1992

skala 1 : 10 000

**województwo
małopolskie**



Zamawiający:

STALEXPORT AUTOSTRADA MAŁOPOLSKA S.A.
ul. Piaskowa 20
41-404 Mysłowice

Wykonawca:

EKKOM Sp. z o.o.
ul. dra Józefa Babińskiego 71B
30-394 Kraków

Strategiczna Mapa Hałasu Autostrady A4 Katowice - Kraków 2022

Mapa terenów objętych ochroną akustyczną
Ldwn

Legenda

Kilometraż

- ⊕ 1,0 km
- 0,5 km

- Analizowana droga
- Ekrany akustyczne

Budynki funkcje:

- Budynek mieszkalny
- Budynek gospodarczy, usługowy, przemysłowy
- Szpital
- Budynek związany ze stałym lub czasowym pobytom dzieci i młodzieży
- Dom opieki społecznej
- Inne drogi

- - Zakres opracowania
- Wody płynące
- Wody powierzchniowe
- Tereny zieleni wysokiej

- Granice województwa
- Granice powiatu
- Granice Gminy
- Arkusz mapy
- Zakres analizy

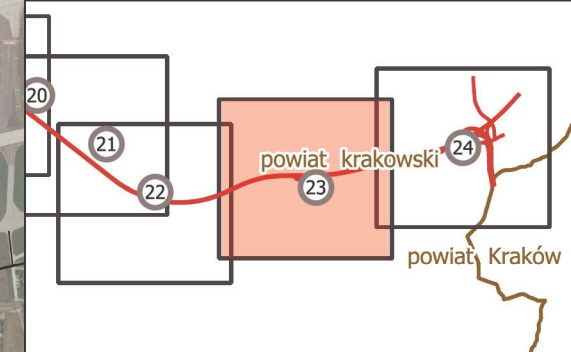
Dopuszczalne wartości
hałasu:

- 70 dB
- 64 dB
- 68 dB

Układ współrzędnych 1992

skala 1 : 10 000

**województwo
małopolskie**



Zamawiający:

STALEXPORT AUTOSTRADA MAŁOPOLSKA S.A.
ul. Piaskowa 20
41-404 Mysłowice

Wykonawca:

EKKOM Sp. z o.o.
ul. dra Józefa Babińskiego 71B
30-394 Kraków

Strategiczna Mapa Hałasu Autostrady A4 Katowice - Kraków 2022

Mapa terenów objętych ochroną akustyczną
Ldwn

Legenda

Kilometraż

- ⊕ 1,0 km
- 0,5 km

- Analizowana droga
- Ekrany akustyczne

Dopuszczalne wartości
hałasu:

- 70 dB
- 64 dB
- 68 dB

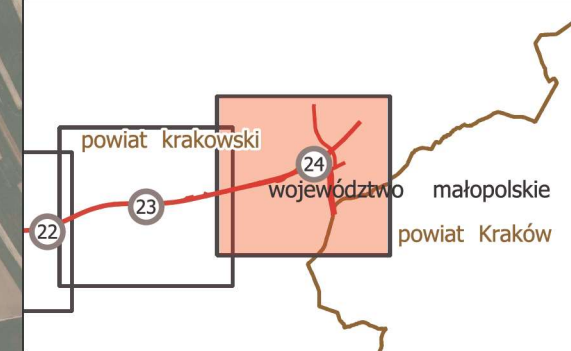
Budynki funkcje:

- Budynek mieszkalny
- Budynek gospodarczy, usługowy, przemysłowy
- Szpital
- Budynek związany ze stałym lub czasowym pobytom dzieci i młodzieży
- Dom opieki społecznej
- Inne drogi
- - Zakres opracowania
- Wody płynące
- Wody powierzchniowe
- Tereny zieleni wysokiej
- Granice województwa
- Granice powiatu
- Granice Gminy
- Arkusz mapy
- Zakres analizy

Układ współrzędnych 1992

skala 1 : 10 000

**województwo
małopolskie**



Zamawiający:

STALEXPORT AUTOSTRADA MAŁOPOLSKA S.A.
ul. Piaskowa 20
41-404 Mysłowice

Wykonawca:

EKKOM Sp. z o.o.
ul. dra Józefa Babińskiego 71B
30-394 Kraków