

# Strategiczna Mapa Hałasu Autostrady A4 Katowice - Kraków 2022

Mapa terenów objętych ochroną akustyczną Ln

## Legenda

Kilometraż	Dopuszczalne wartości hałasu:
⊕ 1,0 km	■ 59 dB
○ 0,5 km	■ 55 dB
— Analizowana droga	
— Ekrany akustyczne	

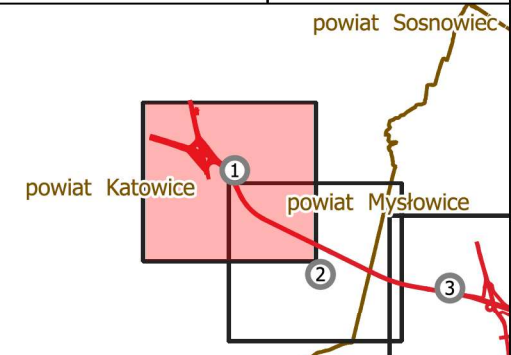
## Budynki funkcje:

■ Budynek mieszkalny
■ Budynek gospodarczy, usługowy, przemysłowy
■ Szpital
■ Budynek związany ze stałym lub czasowym pobytom dzieci i młodzieży
■ Dom opieki społecznej
— Inne drogi
- - Zakres opracowania
— Wody płynące
■ Wody powierzchniowe
■ Tereny zieleni wysokiej
■ Granice województwa
■ Granice powiatu
■ Granice Gminy
■ Arkusz mapy
■ Zakres analizy

Układ współrzędnych 1992

skala 1 : 10 000

**województwo śląskie**



Zamawiający:

STALEXPORT AUTOSTRADA MAŁOPOLSKA S.A.  
ul. Piaskowa 20  
41-404 Mysłowice

Wykonawca:

EKKOM Sp. z o.o.  
ul. dra Józefa Babińskiego 71B  
30-394 Kraków

# Strategiczna Mapa Hałasu Autostrady A4 Katowice - Kraków 2022

Mapa terenów objętych ochroną akustyczną Ln

## Legenda

Kilometraż

- ⊕ 1,0 km
- 0,5 km

- Analizowana droga
- Ekrany akustyczne

Budynki funkcje:

- Budynek mieszkalny
- Budynek gospodarczy, usługowy, przemysłowy
- Szpital
- Budynek związany ze stałym lub czasowym pobytom dzieci i młodzieży
- Dom opieki społecznej
- Inne drogi
- - Zakres opracowania
- Wody płynące
- Wody powierzchniowe
- Tereny zieleni wysokiej
- Granice województwa
- Granice powiatu
- Granice Gminy
- Arkusz mapy
- Zakres analizy

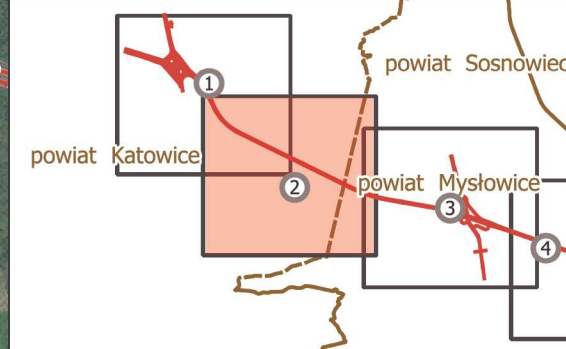
Dopuszczalne wartości  
hałasu:

- 59 dB
- 55 dB

Układ współrzędnych 1992

skala 1 : 10 000

województwo śląskie



Zamawiający:

STALEXPORT AUTOSTRADA MAŁOPOLSKA S.A.  
ul. Piaskowa 20  
41-404 Mysłowice

Wykonawca:

EKKOM Sp. z o.o.  
ul. dra Józefa Babińskiego 71B  
30-394 Kraków

# Strategiczna Mapa Hałasu Autostrady A4 Katowice - Kraków 2022

Mapa terenów objętych ochroną akustyczną Ln

## Legenda

Kilometraż

- ⊕ 1,0 km
- 0,5 km

- Analizowana droga
- Ekrany akustyczne

## Budynki funkcje:

- Budynek mieszkalny
- Budynek gospodarczy, usługowy, przemysłowy
- Szpital
- Budynek związany ze stałym lub czasowym pobytom dzieci i młodzieży
- Dom opieki społecznej
- Inne drogi
- - Zakres opracowania
- Wody płynące
- Wody powierzchniowe
- Tereny zieleni wysokiej
- Granice województwa
- Granice powiatu
- Granice Gminy
- Arkusz mapy
- Zakres analizy

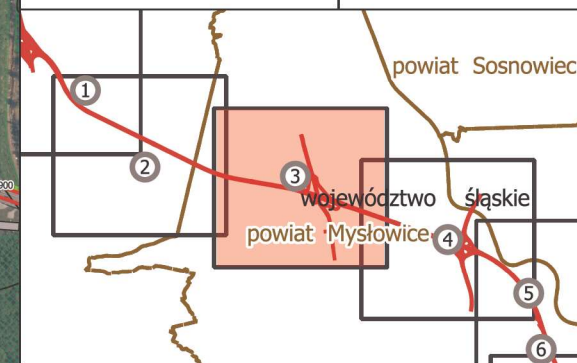
Dopuszczalne wartości hałasu:

- 59 dB
- 55 dB

Układ współrzędnych 1992

skala 1 : 10 000

województwo śląskie



Zamawiający:

STALEXPORT AUTOSTRADA MAŁOPOLSKA S.A.  
ul. Piaskowa 20  
41-404 Mysłówice

Wykonawca:

EKKOM Sp. z o.o.  
ul. dra Józefa Babińskiego 71B  
30-394 Kraków

# Strategiczna Mapa Hałasu Autostrady A4 Katowice - Kraków 2022

Mapa terenów objętych ochroną akustyczną Ln

## Legenda

Kilometraż

- ⊕ 1,0 km
- 0,5 km

- Analizowana droga
- Ekrany akustyczne

## Budynki funkcje:

- Budynek mieszkalny
- Budynek gospodarczy, usługowy, przemysłowy
- Szpital
- Budynek związany ze stałym lub czasowym pobytaniem dzieci i młodzieży
- Dom opieki społecznej
- Inne drogi
- - Zakres opracowania
- Wody płynące
- Wody powierzchniowe
- Tereny zieleni wysokiej
- Granice województwa
- Granice powiatu
- Granice Gminy
- Arkusz mapy
- Zakres analizy

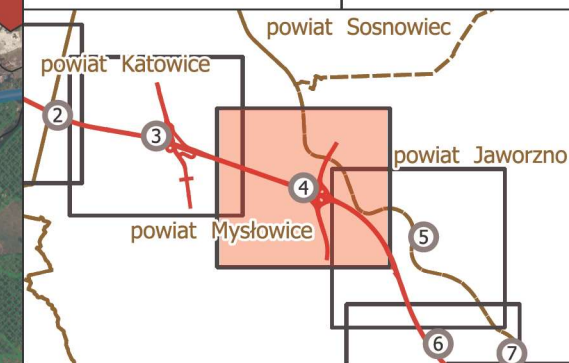
Dopuszczalne wartości hałasu:

- 59 dB
- 55 dB

Układ współrzędnych 1992

skala 1 : 10 000

województwo śląskie



Zamawiający:

STALEXPORT AUTOSTRADA MAŁOPOLSKA S.A.  
ul. Piaskowa 20  
41-404 Mysłowice

Wykonawca:

EKKOM Sp. z o.o.  
ul. dra Józefa Babińskiego 71B  
30-394 Kraków

# Strategiczna Mapa Hałasu Autostrady A4 Katowice - Kraków 2022

Mapa terenów objętych ochroną akustyczną Ln

## Legenda

Kilometraż

- ⊕ 1,0 km
- 0,5 km

- Analizowana droga
- Ekrany akustyczne

Dopuszczalne wartości  
hałasu:

- 59 dB
- 55 dB

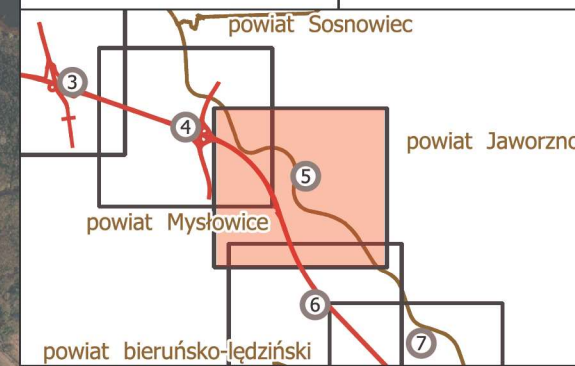
## Budynki funkcje:

- Budynek mieszkalny
- Budynek gospodarczy, usługowy, przemysłowy
- Szpital
- Budynek związany ze stałym lub czasowym pobytom dzieci i młodzieży
- Dom opieki społecznej
- Inne drogi
- - Zakres opracowania
- Wody płynące
- Wody powierzchniowe
- Tereny zieleni wysokiej
- Granice województwa
- Granice powiatu
- Granice Gminy
- Arkusz mapy
- Zakres analizy

Układ współrzędnych 1992

skala 1 : 10 000

**województwo śląskie**



Zamawiający:

STALEXPORT AUTOSTRADA MAŁOPOLSKA S.A.  
ul. Piaskowa 20  
41-404 Mysłowice

Wykonawca:

EKKOM Sp. z o.o.  
ul. dra Józefa Babińskiego 71B  
30-394 Kraków

# Strategiczna Mapa Hałasu Autostrady A4 Katowice - Kraków 2022

Mapa terenów objętych ochroną akustyczną Ln

## Legenda

Kilometraż

- ⊕ 1,0 km
- 0,5 km

- Analizowana droga
- Ekran akustyczny

## Budynki funkcje:

- Budynek mieszkalny
- Budynek gospodarczy, usługowy, przemysłowy
- Szpital
- Budynek związany ze stałym lub czasowym pobytom dzieci i młodzieży
- Dom opieki społecznej
- Inne drogi
- - Zakres opracowania
- Wody płynące
- Wody powierzchniowe
- Tereny zieleni wysokiej
- Granice województwa
- Granice powiatu
- Granice Gminy
- Arkusz mapy
- Zakres analizy

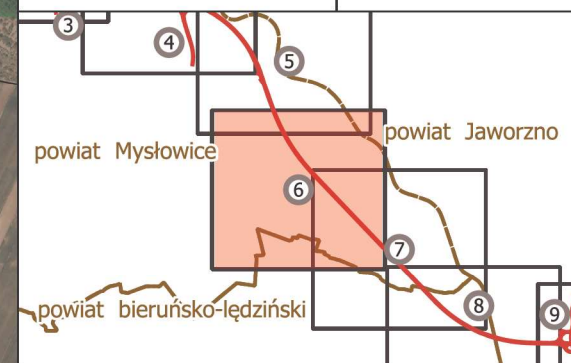
Dopuszczalne wartości hałasu:

- 59 dB
- 55 dB

Układ współrzędnych 1992

skala 1 : 10 000

województwo śląskie



Zamawiający:

STALEXPORT AUTOSTRADA MAŁOPOLSKA S.A.  
ul. Piaskowa 20  
41-404 Mysłowice

Wykonawca:

EKKOM Sp. z o.o.  
ul. dra Józefa Babińskiego 71B  
30-394 Kraków

# Strategiczna Mapa Hałasu Autostrady A4 Katowice - Kraków 2022

Mapa terenów objętych ochroną akustyczną Ln

## Legenda

Kilometraż

- ⊕ 1,0 km
- 0,5 km

- Analizowana droga
- Ekran akustyczny

## Budynki funkcje:

- Budynek mieszkalny
- Budynek gospodarczy, usługowy, przemysłowy
- Szpital
- Budynek związany ze stałym lub czasowym pobytom dzieci i młodzieży
- Dom opieki społecznej
- Inne drogi
- - Zakres opracowania
- Wody płynące
- Wody powierzchniowe
- Tereny zieleni wysokiej
- Granice województwa
- Granice powiatu
- Granice Gminy
- Arkusz mapy
- Zakres analizy

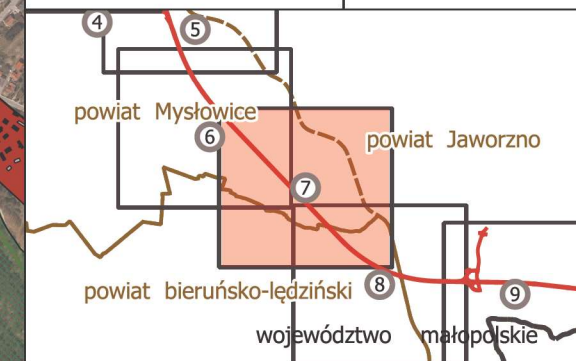
Dopuszczalne wartości hałasu:

- 59 dB
- 55 dB

Układ współrzędnych 1992

skala 1 : 10 000

województwo śląskie



Zamawiający:

STALEXPORT AUTOSTRADA MAŁOPOLSKA S.A.  
ul. Piaskowa 20  
41-404 Mysłowice

Wykonawca:

EKKOM Sp. z o.o.  
ul. dra Józefa Babińskiego 71B  
30-394 Kraków

# Strategiczna Mapa Hałasu Autostrady A4 Katowice - Kraków 2022

Mapa terenów objętych ochroną akustyczną Ln

## Legenda

Kilometraż

- ⊕ 1,0 km
- 0,5 km

- Analizowana droga
- Ekran akustyczny

Budynki funkcje:

- Budynek mieszkalny
- Budynek gospodarczy, usługowy, przemysłowy
- Szpital
- Budynek związany ze stałym lub czasowym pobytom dzieci i młodzieży
- Dom opieki społecznej
- Inne drogi
- - Zakres opracowania
- Wody płynące
- Wody powierzchniowe
- Tereny zieleni wysokiej

- Granice województwa
- Granice Gminy
- Arkusz mapy
- Zakres analizy

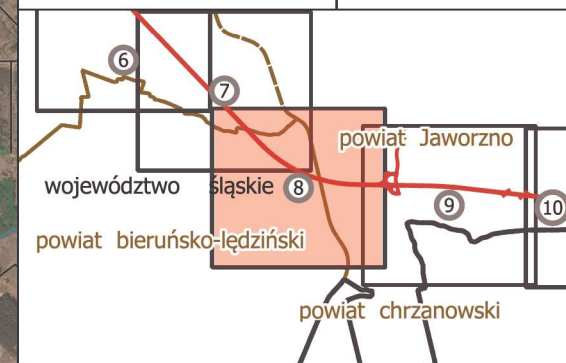
Dopuszczalne wartości  
hałasu:

- 59 dB
- 55 dB

Układ współrzędnych 1992

skala 1 : 10 000

województwo śląskie



Zamawiający:

STALEXPORT AUTOSTRADA MAŁOPOLSKA S.A.  
ul. Piaskowa 20  
41-404 Mysłowice

Wykonawca:

EKKOM Sp. z o.o.  
ul. dra Józefa Babirskiego 71B  
30-394 Kraków



# Strategiczna Mapa Hałasu Autostrady A4 Katowice - Kraków 2022

Mapa terenów objętych ochroną akustyczną Ln

## Legenda

Kilometraż

- ⊕ 1,0 km
- 0,5 km

- Analizowana droga
- Ekran akustyczny

Budynki funkcje:

- Budynek mieszkalny
- Budynek gospodarczy, usługowy, przemysłowy
- Szpital
- Budynek związany ze stałym lub czasowym pobytom dzieci i młodzieży
- Dom opieki społecznej
- Inne drogi
- - Zakres opracowania
- Wody płynące
- Wody powierzchniowe
- Tereny zieleni wysokiej
- Granice województwa
- Granice powiatu
- Granice Gminy
- Arkusz mapy
- Zakres analizy

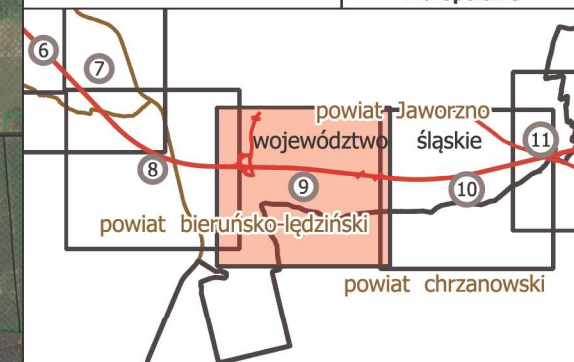
Dopuszczalne wartości hałasu:

- 59 dB
- 55 dB

Układ współrzędnych 1992

skala 1 : 10 000

województwo śląskie/  
małopolskie



Zamawiający:

STALEXPORT AUTOSTRADA MAŁOPOLSKA S.A.  
ul. Piaskowa 20  
41-404 Mysłówice

Wykonawca:

EKKOM Sp. z o.o.  
ul. dra Józefa Babirńskiego 71B  
30-394 Kraków

powiat chrzanowski  
Chrzanów

# Strategiczna Mapa Hałasu Autostrady A4 Katowice - Kraków 2022

Mapa terenów objętych ochroną akustyczną Ln

## Legenda

Kilometraż

- ⊕ 1,0 km
- 0,5 km

- Analizowana droga
- Ekran akustyczny

## Budynki funkcje:

- Budynek mieszkalny
- Budynek gospodarczy, usługowy, przemysłowy
- Szpital
- Budynek związany ze stałym lub czasowym pobytom dzieci i młodzieży
- Dom opieki społecznej
- Inne drogi
- Zakres opracowania
- Wody płynące
- Wody powierzchniowe
- Tereny zieleni wysokiej
- Granice województwa
- Granice powiatu
- Granice Gminy
- Arkusz mapy
- Zakres analizy

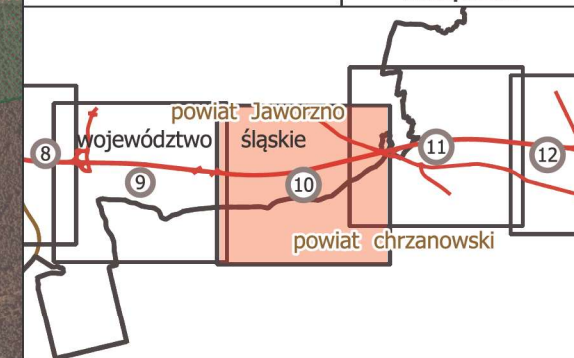
Dopuszczalne wartości hałasu:

- 59 dB
- 55 dB

Układ współrzędnych 1992

skala 1 : 10 000

**województwo śląskie/  
małopolskie**



Zamawiający:

STALEXPORT AUTOSTRADA MAŁOPOLSKA S.A.  
ul. Piaskowa 20  
41-404 Mysłowice

Wykonawca:

EKKOM Sp. z o.o.  
ul. dra Józefa Babińskiego 71B  
30-394 Kraków

# Strategiczna Mapa Hałasu Autostrady A4 Katowice - Kraków 2022

Mapa terenów objętych ochroną akustyczną Ln

## Legenda

Kilometraż

- ⊕ 1,0 km
- 0,5 km

- Analizowana droga
- Ekran akustyczny

Budynki funkcje:

- Budynek mieszkalny
- Budynek gospodarczy, usługowy, przemysłowy
- Szpital
- Budynek związany ze stałym lub czasowym pobytom dzieci i młodzieży
- Dom opieki społecznej
- Inne drogi
- - Zakres opracowania
- Wody płynące
- Wody powierzchniowe
- Tereny zieleni wysokiej
- Granice województwa
- Granice powiatu
- Granice Gminy
- Arkusz mapy
- Zakres analizy

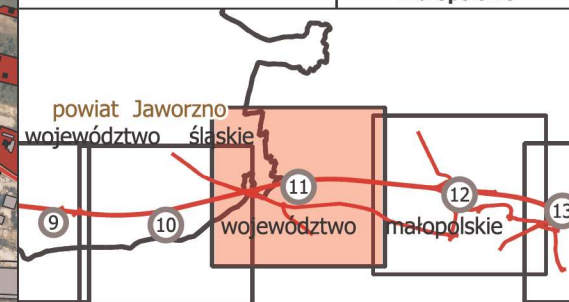
Dopuszczalne wartości hałasu:

- 59 dB
- 55 dB

Układ współrzędnych 1992

skala 1 : 10 000

województwo śląskie/  
małopolskie



Zamawiający:

STALEXPORT AUTOSTRADA MAŁOPOLSKA S.A.  
ul. Piaskowa 20  
41-404 Mysłowice

Wykonawca:

EKKOM Sp. z o.o.  
ul. dra Józefa Babińskiego 71B  
30-394 Kraków